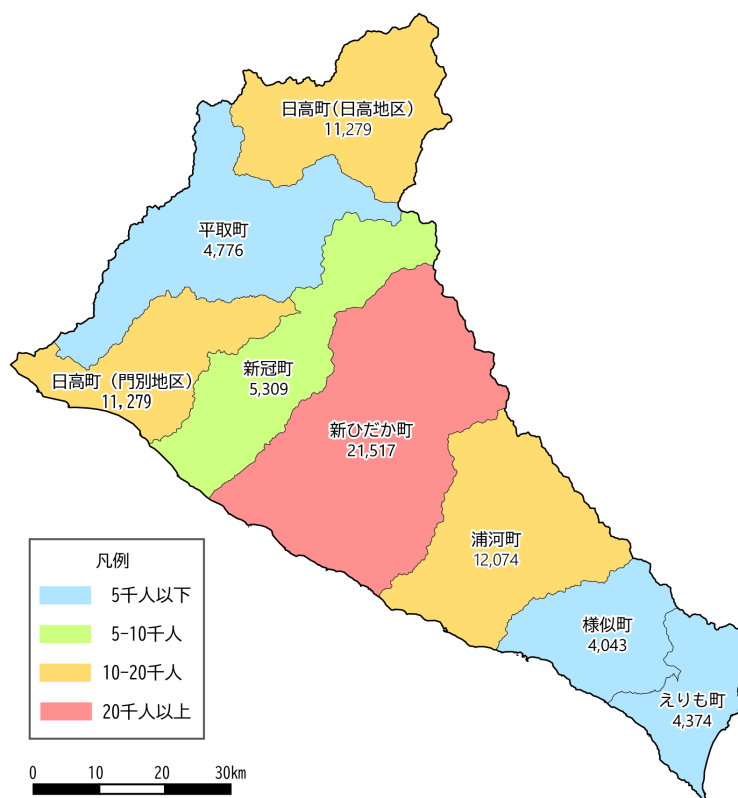


### (3) 人口の分布

当地域の総人口 63,372 人 (2020(令和 2)年)のうち、新ひだか町に 21,517 人と約 3 割が集中し、浦河町・日高町にそれぞれ約 12,000 人、残りの 4 町に約 18,000 人が広く分布しています。

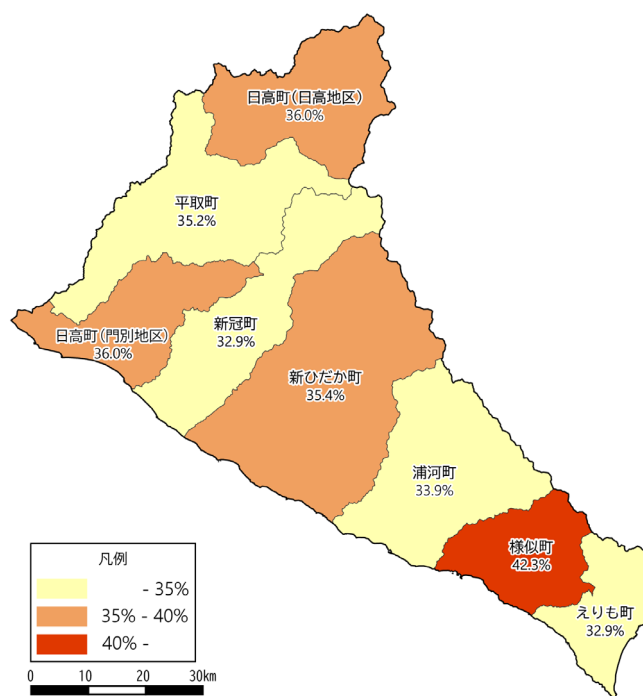


資料：国勢調査(2020(令和 2)年度)(総務省統計局)(<https://www.stat.go.jp/>) をもとに作成

図 2-8 町毎の人口

### (4) 高齢者人口の分布

各町の高齢化率(65 歳以上人口の割合)は全町で 30%を超えており、様似町は 40%超となっています。



資料：国勢調査(2020(令和 2)年度)(総務省統計局)(<https://www.stat.go.jp/>) をもとに作成

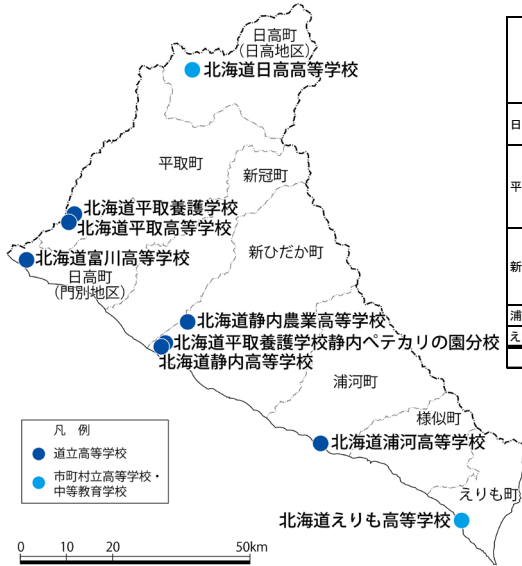
図 2-9 町毎の高齢化率



## 2.3 施設の分布

### (1) 高等学校の分布

日高町、平取町及び新ひだか町に2校、浦河町とえりも町に1校あり、うち、日高町の1校とえりも町は町立、平取町の1校は養護学校となっています。新冠町と様似町には高校がなく、通学には町外の高校へ通う必要があります。



市町村	学校名	学科	合計		1年		2年		3年		4年	
			学級数	生徒数	学級数	生徒数	学級数	生徒数	学級数	生徒数		
日高町	道立 富川高等学校	普通	3	75	1	30	1	24	1	21		
	町立 日高高等学校	定時制	3	33	1	14	1	8			1	11
平取町	道立 平取高等学校	普通	3	43	1	11	1	14	1	18		
	道立 平取養護学校	普通	6	40								
		重度障害	2	3								
		訪問教育	1	3								
新ひだか町	道立 静内高等学校	普通	14	499		194		159		146		
	道立 静内農業高等学校	食品、生活科	6	141	2	59	2	42	2	40		
	道立 平取養護学校静内ベテカリの園分校		5	20		8		3		9		
浦河町	道立 浦河高等学校	総合学科	9	276	3	89	3	94	3	93		
えりも町	町立 えりも高等学校	普通	6	76	2	28	2	24	2	24		
計			58	1,209	10	433	10	368	9	351	1	11

資料：北海道日高振興局 HP(2022(R4)年5月1日現在)  
(<https://www.hidaka.pref.hokkaido.lg.jp/>)

資料：北海道学校一覧(2021(R3)年度)(北海道教育委員会)  
(<https://www.dokyojoi.pref.hokkaido.lg.jp/>)をもとに作成

図 2-10 高等学校の分布・生徒数

### (2) 医療機関の分布

病床数が20床以上の病院が7箇所、病床数19床以下の診療所は14箇所、歯科が29箇所位置しており、病院は新ひだか町に4箇所、日高町と平取町及び浦河町に1箇所、診療所は日高町、新冠町、新ひだか町、浦河町、様似町及びえりも町に位置しています。



市町村	病院名	病床数	診療科
日高町	日高町立門別国民健康保険病院	34	内科 循環器科(循環器内科) 小児科 外科
平取町	平取町国民健康保険病院	42	内科 循環器科(循環器内科) 外科 整形外科 眼科 皮膚科
浦河町	総合病院浦河赤十字病院	196	内科 小児科 精神科 神経科 外科 産婦人科 眼科 耳鼻咽喉科 皮膚科 泌尿器科 リハビリテーション科 放射線科 麻酔科
新ひだか町	医療法人 社団静和会石井病院	218	内科 精神科 神経科
	医療法人 徳洲会 日高徳洲会病院	199	内科 消化器科(消化器内科) 胃腸科(胃腸内科) 循環器科(循環器内科) 人工透析内科(腎臓内科) その他(内科系) 小児科 整形外科 脳神経外科 泌尿器科 リハビリテーション科 放射線科
	町立静内病院	58	内科 循環器科(循環器内科) 小児科 外科 婦人科 脳神経外科
	新ひだか町立三石国民健康保険病院	42	内科 循環器科(循環器内科) 小児科 外科

市町村	病院数	診療所数	歯科数
日高町	1	4	9
平取町	1	0	4
新冠町	0	1	2
新ひだか町	4	1	3
浦河町	1	5	7
様似町	0	1	2
えりも町	0	2	2
合計	7	14	29

資料：北海道医療機能情報システム  
(2022(令和4)年度)(北海道)  
(<https://www.mi.pref.hokkaido.lg.jp/>)  
をもとに作成

図 2-11 病院の分布・病床数

資料：北海道医療機能情報システム  
(2022(令和4)年度)(北海道)  
(<https://www.mi.pref.hokkaido.lg.jp/>)

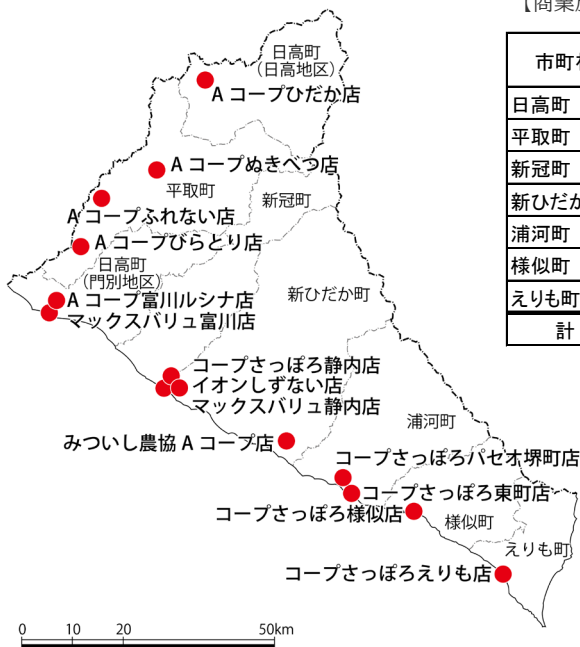
### (3) 商業施設の分布

スーパーは、平取町と新ひだか町に4店舗、日高町と浦河町に2店舗、様似町とえりも町に1店舗あります。そのほか、コンビニエンスストア、ドラッグストア、ホームセンターの当地域内の分布は下表のとおりです。

【商業施設】

市町村	スーパー	コンビニ	商店	ドラッグストア	ホームセンター	計
日高町	2	11	15	6	2	36
平取町	4	3	4	4	0	15
新冠町	0	3	2	1	0	6
新ひだか町	4	18	32	28	3	85
浦河町	2	10	31	12	1	56
様似町	1	3	5	3	1	13
えりも町	1	3	9	1	1	15
計	14	51	98	55	8	226

iタウンページ(2022(令和4)年)(<https://itp.ne.jp>)をもとに作成



資料：iタウンページ(2022(令和4)年)(<https://itp.ne.jp>)をもとに作成

図 2-12 主なスーパーの分布

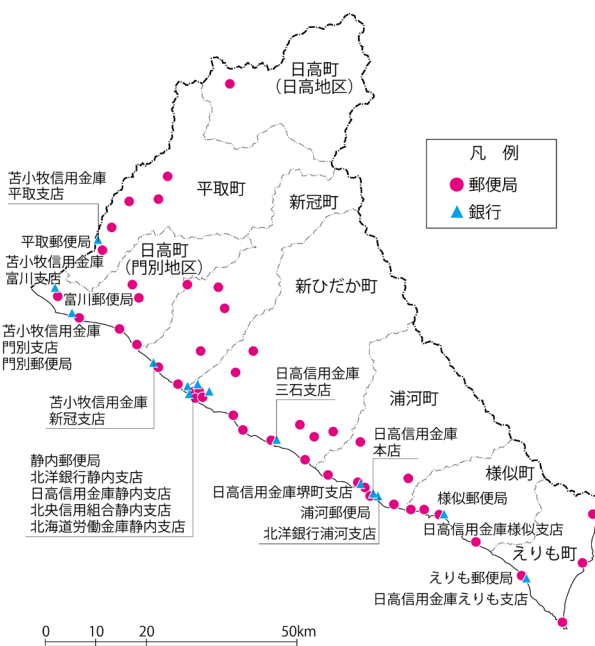
### (4) 金融機関及び郵便局の分布

当地域の金融機関は、合計14店舗あり、郵便局は合計45店舗あります。分布については下表のとおりです。

【金融機関及び郵便局】

市町村	金融機関	郵便局
日高町	2	7
平取町	1	5
新冠町	1	6
新ひだか町	5	12
浦河町	3	7
様似町	1	4
えりも町	1	4
計	14	45

資料:iタウンページ(2022(令和4)年度)  
<https://itp.ne.jp>)をもとに作成



資料：iタウンページ(2022(令和4)年)(<https://itp.ne.jp>)

をもとに作成

図 2-13 金融機関及び郵便局の分布

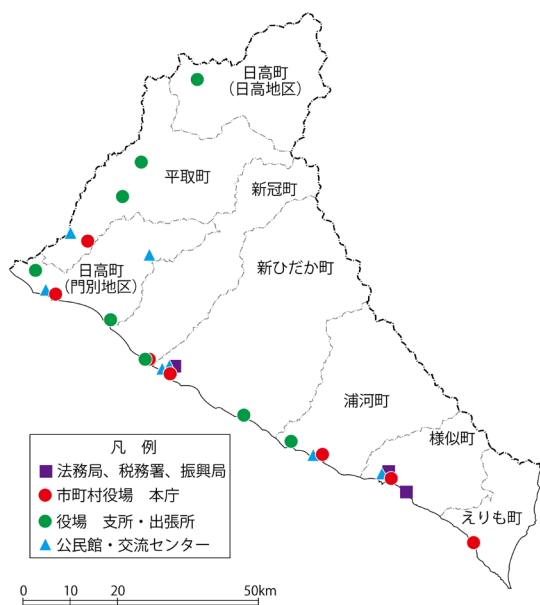


## (5) 行政施設の分布

行政施設は、日高振興局と浦河税務署が浦河町、札幌法務局日高支局が新ひだか町にあります。

役場、支所・出張所は各町役場本庁のほか、支所・出張所が日高町に 3 箇所、平取町に 2 箇所、新ひだか町と浦河町に 1 箇所ずつあります。

公民館・交流センターは、日高町と新ひだか町に 2 箇所のほか、えりも町を除くそれ以外の町に各 1 箇所ずつあります。



資料：各市町村 HP(2022(令和4)年)

【行政施設】

市町村	法務局 税務署 振興局	役場 本庁	役場 支所・ 出張所	公民館・ 交流 センター
日高町	0	1	3	2
平取町	0	1	2	1
新冠町	0	1	0	1
新ひだか町	1	1	1	2
浦河町	2	1	1	1
様似町	0	1	0	1
えりも町	0	1	0	0
計	3	7	7	8

資料：各市町村 HP(2022(令和4)年)をもとに作成

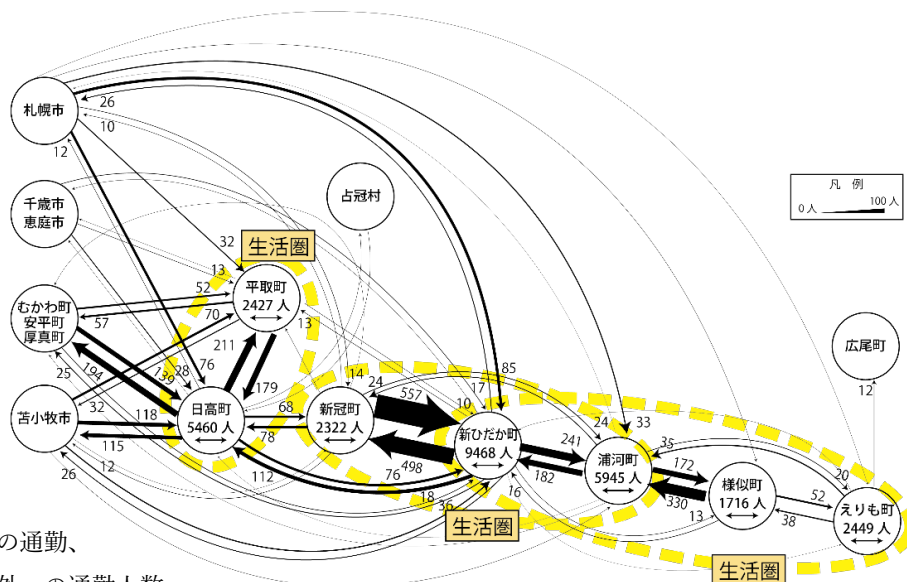
図 2-14 行政施設の分布



## 2.4 通勤・通学の状況

当地域の通勤状況は図中の生活圏での移動が多く、新冠町から新ひだか町へ 557 人、新ひだか町から新冠町へ 498 人、様似町から浦河町へ 330 人の順に多くなっています。

日高町からは、むかわ町や安平町など胆振地域へも通勤で移動している状況です。



※円内の数値は町内の通勤、

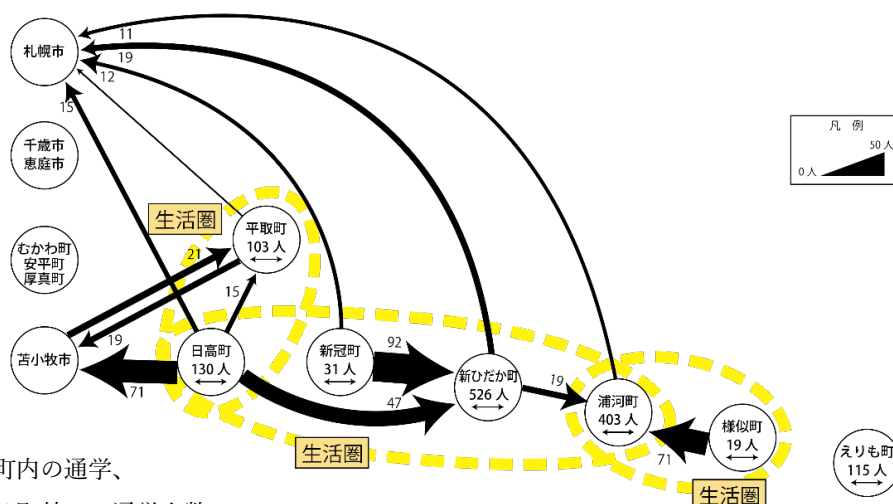
矢印上の数値は町外への通勤人数

資料：国勢調査(2020(令和2)年度)(総務省統計局)(<https://www.stat.go.jp/>)をもとに作成

図 2-15 通勤の動態

当地域の通学状況は、新冠町から新ひだか町へ 92 人、日高町から苫小牧市へ 71 人、様似町から浦河町へ 71 人、日高町から新ひだか町へ 47 人の順に多く、新ひだか町、浦河町への移動が多くみられます。

また、日高町や平取町は苫小牧市への通学があり、えりも町は町外への通学がありません。



※円内の数値は町内の通学、

矢印上の数値は町外への通学人数

資料：国勢調査(2020(令和2)年度)(総務省統計局)(<https://www.stat.go.jp/>)をもとに作成

図 2-16 通学の動態

