

2 地域の概況

2.1 地勢・地理

(1) 日高地域の位置

日高地域は北海道の中央南部に位置し、7 町で構成されています。北東は上川・十勝地方に、北西は胆振地方に面しており、南西は太平洋に面しています。

管内の総面積は 4811.02 km²で、北海道の総面積の約 5.8%を占め、全振興局中 7 位の面積を有しており、和歌山県や福岡県に匹敵する面積です。

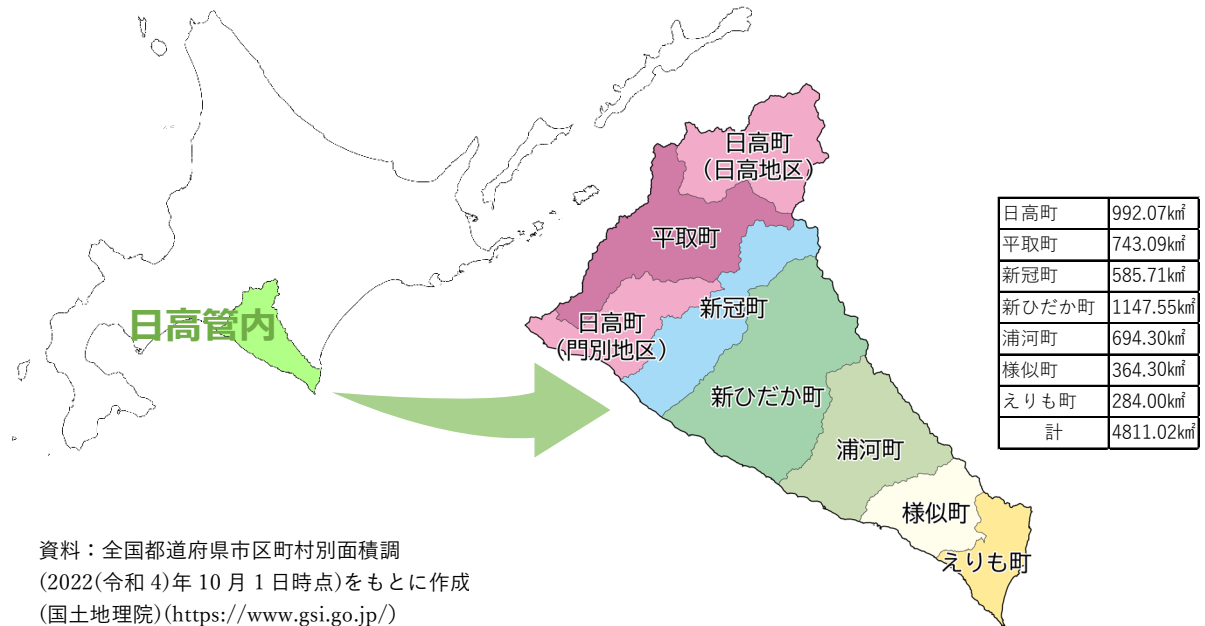
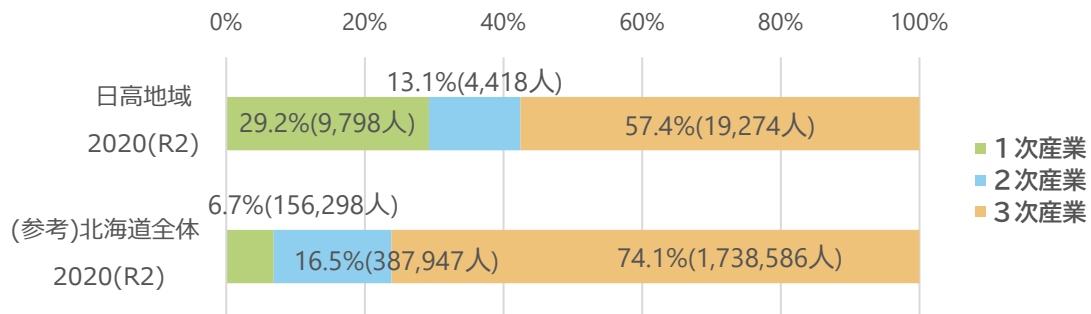


図 2-1 日高管内・各町の位置・面積

(2) 産業構造

当地域では北海道全体と比較し、全就業者数における第1次産業(農林水産業)の従事者割合が約 4.3 倍と多く、中でも農業、漁業が基幹産業となっています。

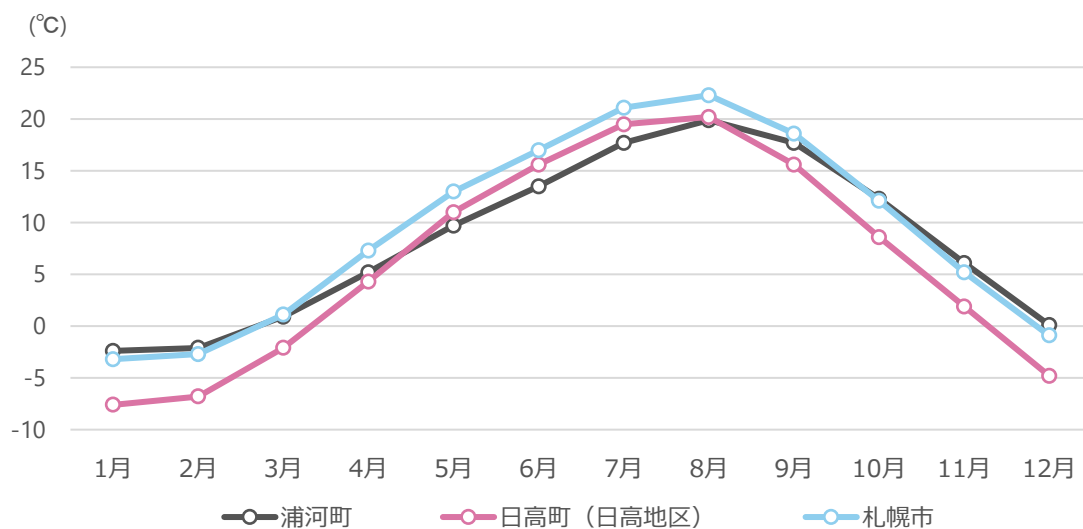


資料：国勢調査(2020(令和2)年度)
(総務省統計局)(<https://www.stat.go.jp/>)をもとに作成

図 2-2 産業別就業者数

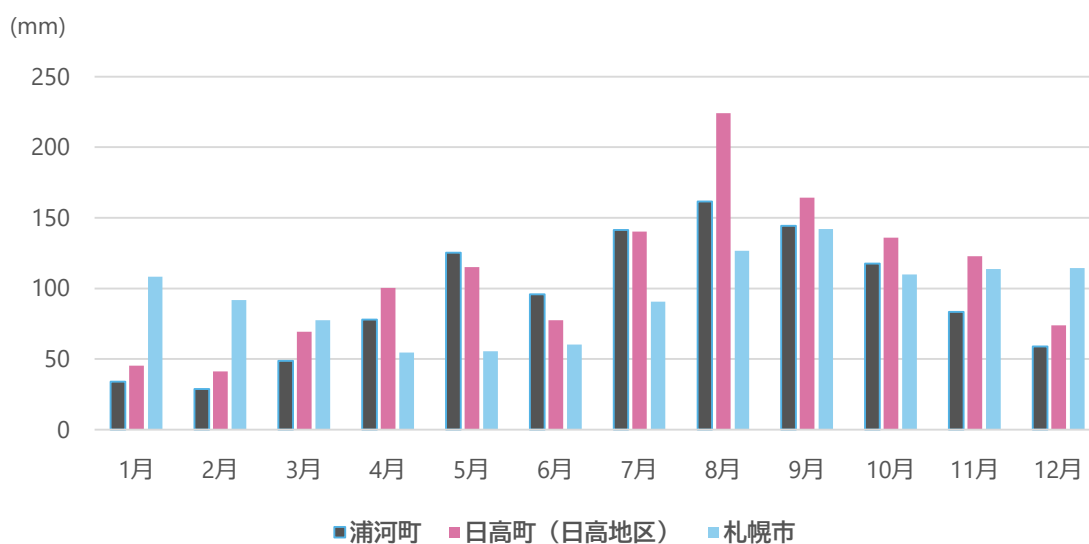
(4) 気候

当地域の気候は、北海道の中では比較的温暖で積雪量も少なくなっていますが、太平洋に面する沿岸地域(浦河町など)と内陸部(日高町日高地区など)では、差異がみられます。



資料：気象庁(<https://www.jma.go.jp/>)

図 2-4 浦河町と日高町の平均気温、最高気温、最低気温の推移
(過去30年間(1991(H3)~2020(R2)年)平均)



資料：気象庁(<https://www.jma.go.jp/>)

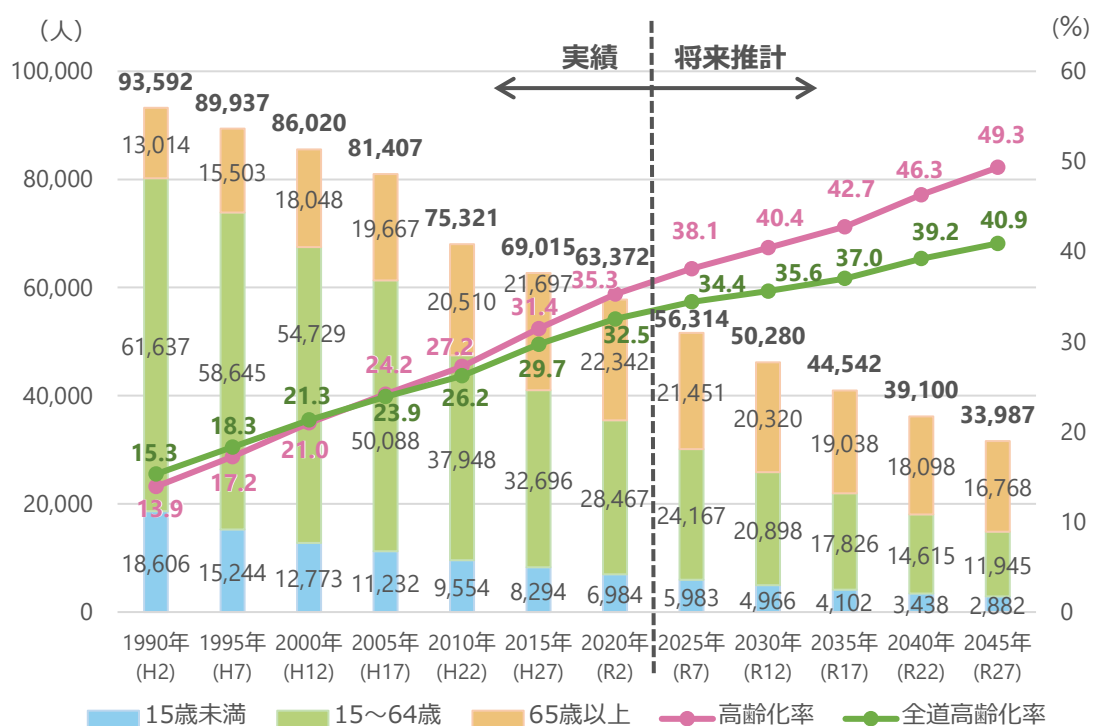
図 2-5 浦河町と日高町の平均月間降水量
(過去30年間(1991(H3)~2020(R2)年)平均)



2.2 社会状況

(1) 人口動態

当地域の総人口は減少傾向にあり、2020(令和2)年時点では63,372人となっており、今後も減少が続くと予測されています。また、高齢化率は2020(令和2)年時点では35.3%となっており、2045(令和27)年には49.3%まで上昇すると予測されています。さらに、若年層(15歳未満)と生産年齢人口(15~64歳)の減少が目立っており、全道と比較しても高齢化が進行しています。



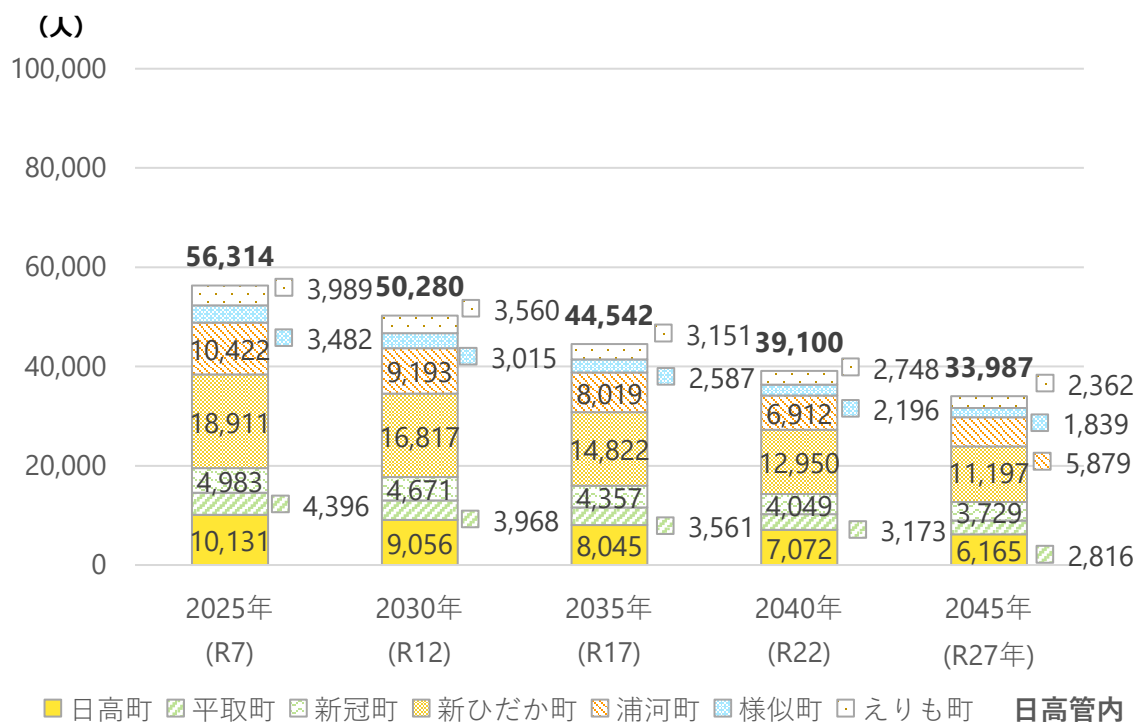
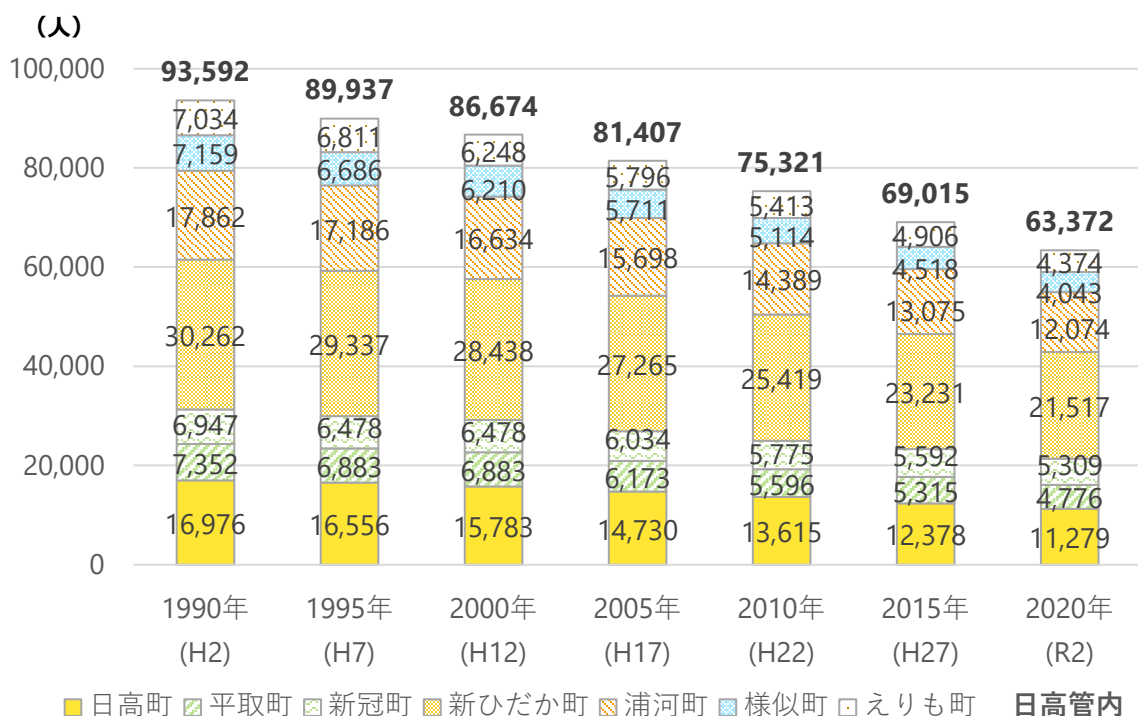
資料：国勢調査(2020(令和2)年)(総務省統計局)(<https://www.stat.go.jp/>)
将来推計人口(2018(平成30)年集計)(国立社会保障・人口問題研究所)(<https://www.ipss.go.jp/>) をもとに作成

図 2-6 日高管内全体の人口推移



(2) 各町の人口の推移

当地域は全町の人口が減少傾向にあり、1990(平成2)年に93,592人の人口が、2020(令和2)年には63,372人と約3割減少しています。



資料：国勢調査（2020(令和2)年度)(総務省統計局)(<https://www.stat.go.jp/>)
 将来推計人口(2018(平成30)年集計)(国立社会保障・人口問題研究所)(<https://www.ipss.go.jp/>)をもとに作成

図 2-7 日高管内・町毎の人口推移

