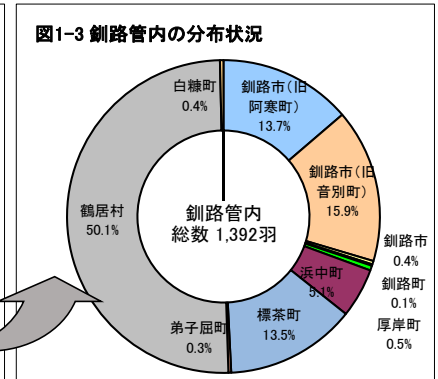
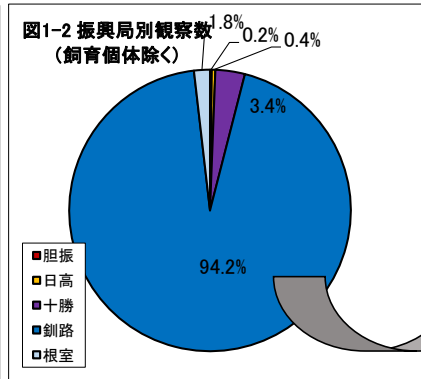
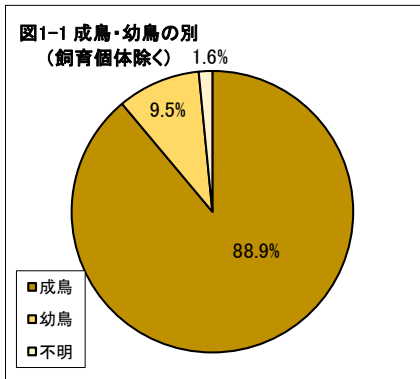


# 令和2年度第2回タンチョウ越冬分布調査結果(振興局別、観察場所別、給餌の有無等による分布状況)

## 1 振興局別分布(飼育個体を除く)

	成鳥	幼鳥	不明	合計
胆振	2	1	0	3
日高	5	1	0	6
十勝	44	6	0	50
釧路	1,240	129	23	1,392
根室	23	4	0	27
合計	1,314	141	23	1,478

※飼育個体を除いた野生個体1,478羽について分析を行っています。

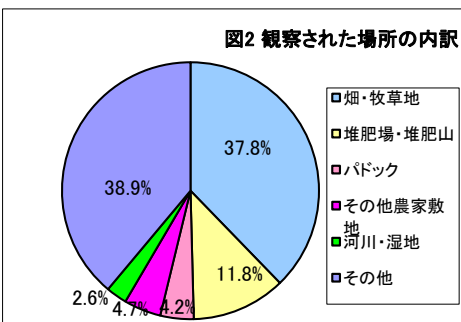


## 2 観察された場所の内訳

	①畑・牧草地	②堆肥場・堆肥山	③パドック	合計
胆振	3	0	0	3
日高	0	0	0	6
十勝	42	8	0	50
釧路	510	153	62	1,392
根室	3	14	0	27
合計	558	175	62	1,478

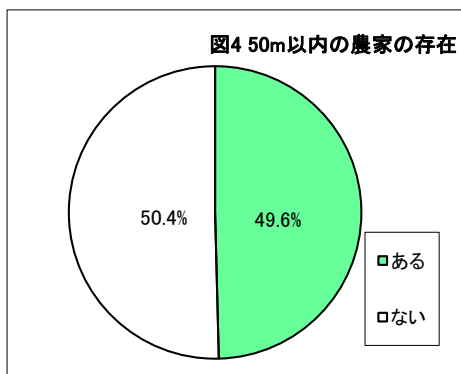
  

	④①-③以外農家	⑤河川・湿地	⑥その他	合計
胆振	0	0	0	3
日高	0	6	0	6
十勝	0	0	0	50
釧路	61	33	573	1,392
根室	8	0	2	27
合計	69	39	575	1,478



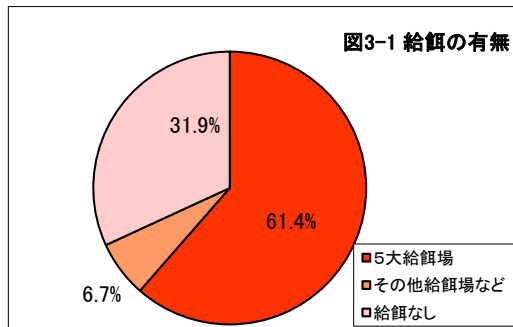
## 4 50m以内の農家の存在

	ある	ない	合計
胆振	3	0	3
日高	0	6	6
十勝	30	20	50
釧路	676	716	1,392
根室	24	3	27
合計	733	745	1,478



## 3-1 給餌の有無

	給餌あり (給餌場など)	(うち5大給餌場)	給餌なし	合計
胆振	0	-	3	3
日高	0	-	6	6
十勝	0	-	50	50
釧路	998	(908)	394	1,392
根室	9	-	18	27
合計	1007	(908)	471	1,478



## 3-2 給餌のない場所の内訳

	①畑・牧草地	②堆肥場・堆肥山	③パドック	合計
胆振	3	0	0	3
日高	0	0	0	6
十勝	42	8	0	50
釧路	23	142	62	394
根室	0	14	0	18
合計	68	164	62	471

	④①-③以外農家敷地	⑤河川・湿地	⑥その他	合計
胆振	0	0	0	3
日高	0	6	0	6
十勝	0	0	0	50
釧路	59	32	76	394
根室	2	0	2	18
合計	61	38	78	471

