胆振・日高地方

農業気象情報

令和２年６月後半

室蘭地方気象台
令和２年７月２日

【６月 16 日から 30 日までの天気概況】

この期間は、低気圧や気圧の谷の影響で雨の降った日が多かったが、高気圧に覆われて晴れた日もあった。

苫小牧と伊達で、月平均気温が、６月の高い方からの観測史上１位の値を更新した。

16 日：気圧の谷の影響で曇って、日中は雨が降った。
17 日：気圧の谷の影響で朝晩雨が降ったが、日中は概ね晴れた。
18 日：低気圧の影響で雨が降った。
19 日：気圧の谷の影響で曇って、午後から日高地方を中心に雨が降った。日降水量は浦河 51.5㎜、三石 50.0 ㎜等であった。
20 日：気圧の谷の影響で胆振地方は朝まで、日高地方は昼過ぎまで雨が降ったが、日中は胆振地方で晴れた所もあった。日降水量は中杵臼 26.0㎜、浦河と日高で 20.5 ㎜等であった。
21 日：高気圧に覆われて胆振地方を中心に概ね晴れた。
22 日：気圧の谷の影響で曇って、胆振中部と日高東部を中心に雨が降った。日降水量は森野で 21.5㎜等であった。
23 日：気圧の谷の影響で曇って、胆振地方で明け方まで雨の降った所があったが、日中は晴れた所もあった。
24 日：オホーツク海にある高気圧の張り出しの中となって概ね曇った。
25 日：低気圧の影響で曇って、午後から雨が降った。
26 日：低気圧の影響で雨が降った。日降水量はカルルス 26.5㎜、登別 24.5㎜ 等であった。
27 日～28 日：気圧の谷の影響と寒気の流入により大気の状態が不安定となって雨が降った。
日降水量は27日、カルルス35.5㎜、登別32.5㎜、28日、仁世宇29.5㎜、登別19.0㎜等であった。
29 日：気圧の谷の影響で雨が降った。
30 日：気圧の谷の影響で雨が降ったが、午後から晴れた所もあった。日降水量は目黒 32.0㎜ 等であった。

【旬及び月の要素別概況】

・６月中旬

気　　温：平年よりかなり高かった。
降 水 量：胆振地方は平年並だったが、日高地方は平年より多く、日高、三石、浦河はかなり多かった。
日照時間：平年並だった。

・６月下旬

気　　温：平年並だった。
降 水 量：胆振地方は概ね平年より多く、日高地方は平年並又は平年より多かった。
日照時間：平年よりかなり少なかった。

・６月

気　　温：平年より高い又は平年よりかなり高かった。
降 水 量：胆振地方は東部を中心に平年より少なかったが、洞爺湖温泉は平年より多かった。日高地方は概ね平年並だったが、日高は平年よりかなり多かった。
日照時間：胆振地方は中部を中心に概ね平年並だったが、日高地方は平年並又は平年より多かった。

【旬及び月の気象官署・特別地域気象観測所・地域気象観測所の統計値】

・６月中旬

	気　温（℃）			降　水　量（mm）			日照時間（時間）		
	旬平均	平年差	階　級	旬合計	平年比	階　級	旬合計	平年比	階　級
室蘭	17.5	+3.4	かなり高い	27.5	75%	平年並	56.2	105%	平年並
苫小牧	16.9	+3.3	かなり高い	19.5	59%	平年並	32.6	81%	平年並
厚真	17.4	+2.7	かなり高い	11.0	46%	平年並	42.9	90%	平年並
伊達	17.6	－	－	26.0	－	－	51.8	－	－
浦河	16.1	+3.0	かなり高い	85.0	335%	かなり多い	55.7	120%	平年並
日高	17.3	+1.9	高い	48.0	302%	かなり多い	41.0	77%	少ない
静内	17.2	+2.8	かなり高い	44.5	200%	多い	51.8	101%	平年並
三石	16.7	+2.9	かなり高い	76.0	279%	かなり多い	49.5	108%	平年並

・６月下旬

	気　温（℃）			降　水　量（mm）			日照時間（時間）		
	旬平均	平年差	階　級	旬合計	平年比	階　級	旬合計	平年比	階　級
室蘭	15.3	-0.1	平年並	55.0	158%	多い	19.4	38%	かなり少ない
苫小牧	15.7	+0.5	平年並	38.5	121%	多い	15.2	36%	かなり少ない
厚真	16.3	+0.2	平年並	31.0	146%	多い	19.5	39%	かなり少ない
伊達	16.9	－	－	22.0	－	－	29.0	－	－
浦河	14.9	+0.5	平年並	25.5	88%	平年並	18.3	40%	かなり少ない
日高	16.0	-0.7	平年並	35.5	158%	多い	26.3	47%	かなり少ない
静内	16.0	+0.4	平年並	30.5	127%	多い	20.6	42%	かなり少ない
三石	15.8	+0.7	平年並	35.5	110%	平年並	13.0	28%	かなり少ない

・６月

	気　温（℃）			降　水　量（mm）			日照時間（時間）		
	月平均	平年差	階　級	月合計	平年比	階　級	月合計	平年比	階　級
室蘭	16.3	+2.3	かなり高い	85.5	80%	平年並	173.7	111%	多い
苫小牧	15.8	+2.2	かなり高い	60.0	63%	少ない	121.9	99%	平年並
厚真	16.9	+2.2	かなり高い	44.0	64%	少ない	153.5	103%	平年並
伊達	17.0	－	－	49.5	－	－	179.5	－	－
浦河	15.3	+2.2	かなり高い	114.0	129%	多い	178.1	122%	多い
日高	16.5	+1.2	高い	99.5	155%	かなり多い	136.2	82%	少ない
静内	16.3	+1.9	高い	77.5	101%	平年並	170.4	107%	平年並
三石	15.8	+2.0	かなり高い	115.5	120%	多い	152.9	105%	平年並

（注１）　観測値は後日一部訂正されることがあります。
（注２）　統計値の階級は「高い（多い）」、「平年並」、「低い(少ない)」の3段階で表示します。各階級の幅は、平年値の作成期間（1981年～2010年の30年間）における各階級の出現率が1：1：1となるように決めています。なお、高い(多い)方から上位10%に該当する場合は「かなり高い(多い)」、低い(少ない)方から下位10%に該当する場合は「かなり低い(少ない)」で表しています。
（注３）　「)」付きの数値は欠測を含むことを表します。
（注４）　「]」付きの数値は欠測の割合が一定以上あるため、平年比および階級は求めていません。
（注５）　伊達は平年値を算出するために必要な観測年数を満たしていないことから平年値がなく、平年比（差）および階級は求めていません。

2020 年６月 16 日～30 日　気象経過図　胆振地方（気象官署・特別地域気象観測所・アメダス）

室蘭

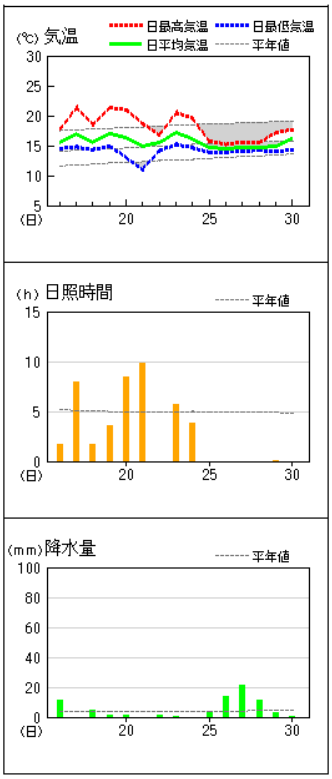

苫小牧

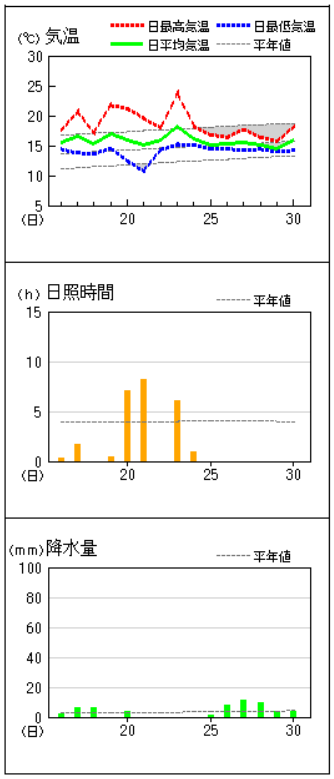

厚真

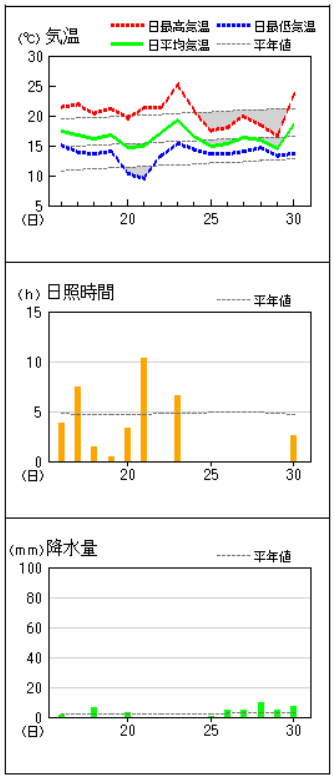

伊達

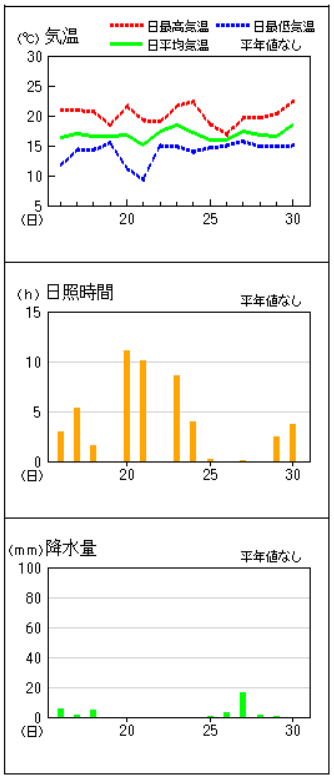

2020 年６月 16 日～30 日　気象経過図　日高地方（特別地域気象観測所・アメダス）

浦河

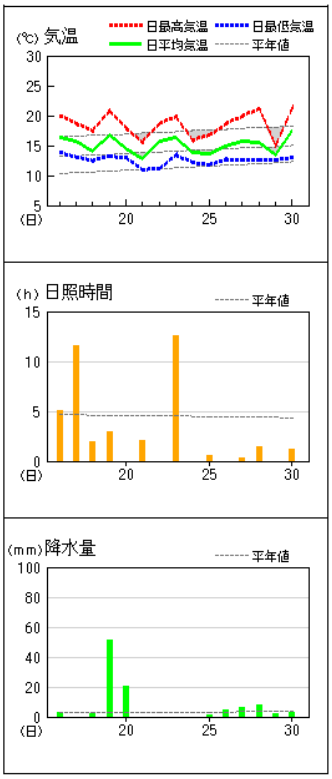

日高

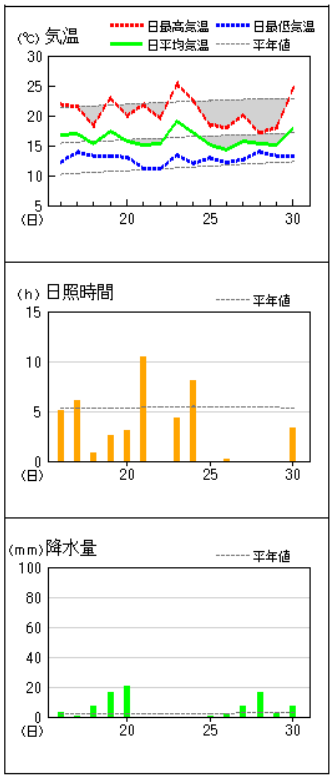

静内

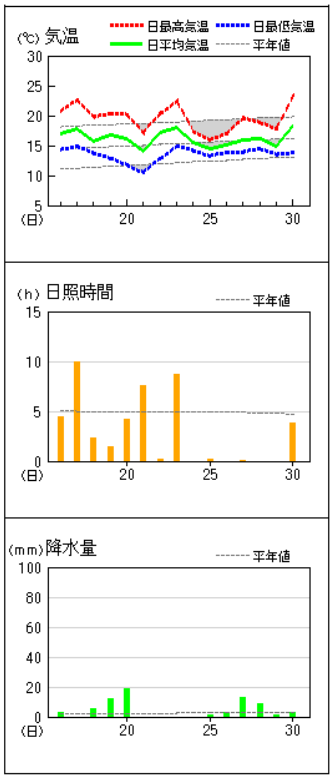

三石

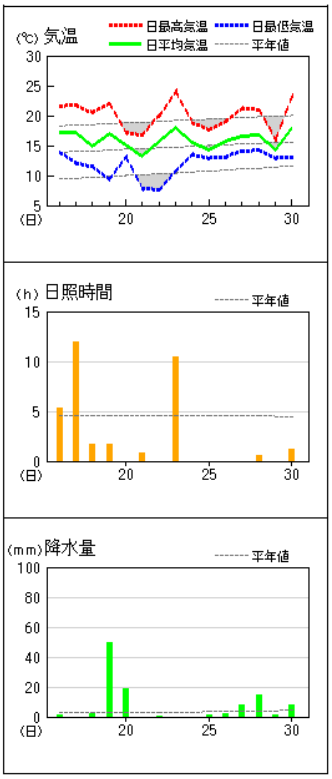
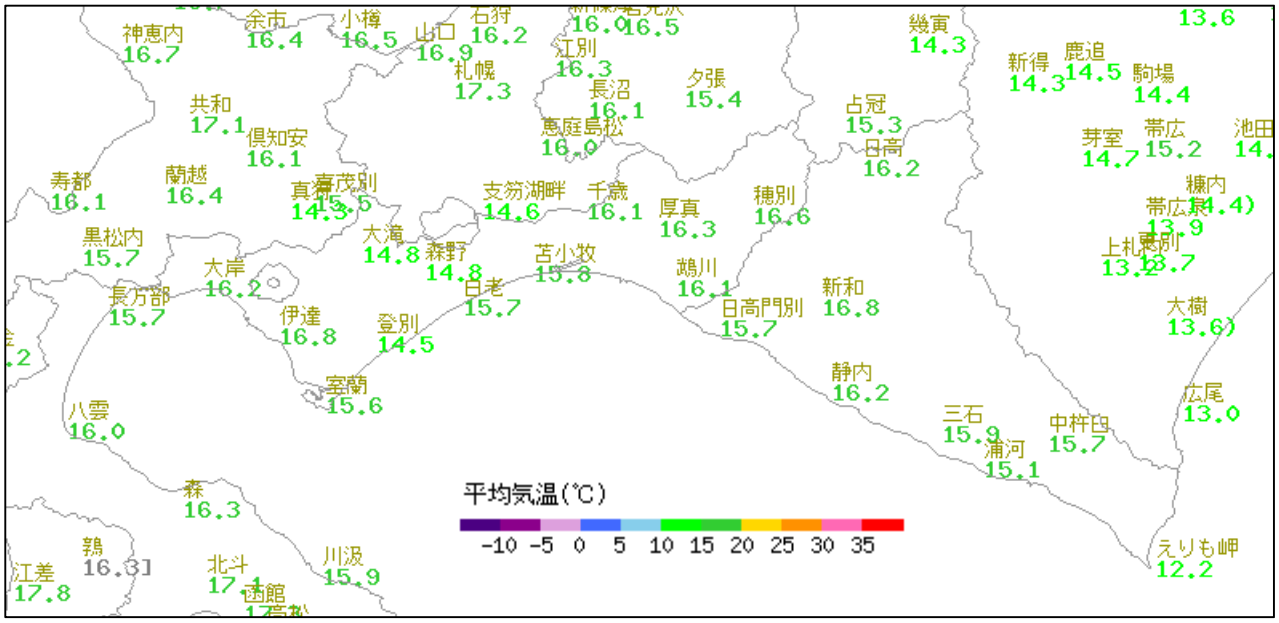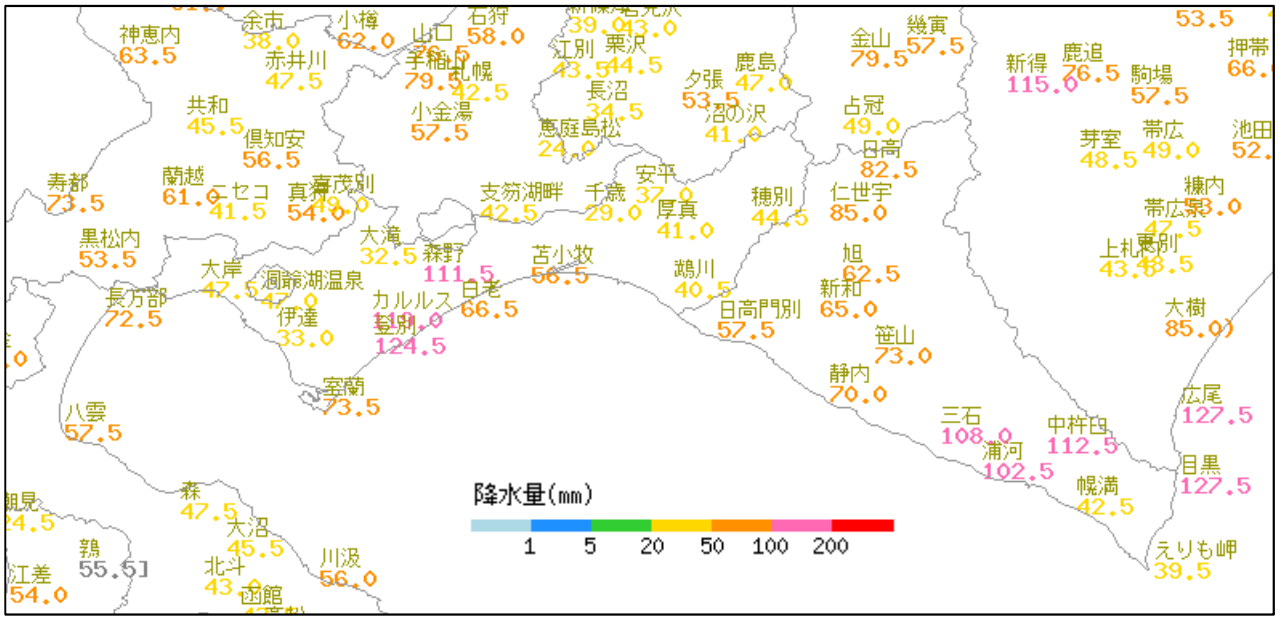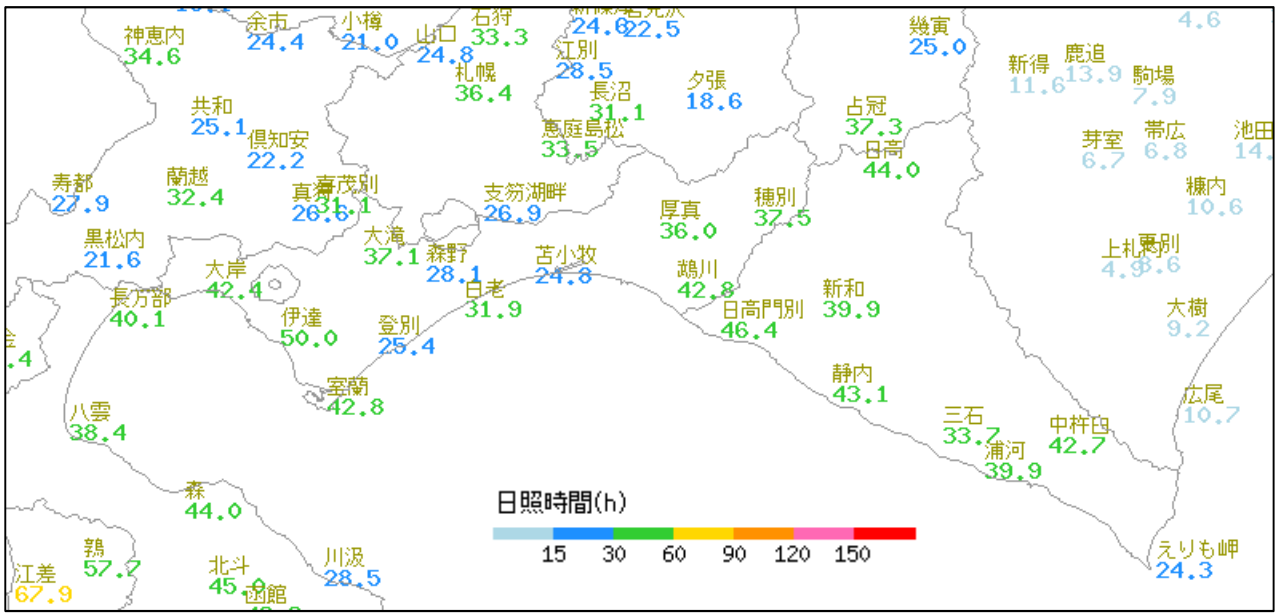
2020年６月16日～６月30日の気象分布図