

























令和5年度 河川水濁度調査写真

調査箇所番号	③	④	⑤
採水場所 (普通河川 鵜苦川)			
写真：川幅・水位			
採水：水面			
撮影日 令和5年5月10日			
備 考	本流と支流との合流点下流	支流 (No2床固工上流)	本流 (No1床固工上流)







調査箇所番号	③	④	⑤
採水場所 (普通河川 鵜苦川)			
写真：川幅・水位			
採水：水面			
撮影日 令和5年6月28日			
備 考	本流と支流との合流点下流	支流 (No2床固工上流)	本流 (No1床固工上流)







令和5年度 河川水濁度調査写真

調査箇所番号	③	④	⑤
採水場所 (普通河川 鵜苦川)			
写真：川幅・水位			
採水：水面			
撮影日 令和5年7月13日			
備 考	本流と支流との合流点下流	支流 (No2床固工上流)	本流 (No1床固工上流)

調査箇所番号	③	④	⑤
採水場所 (普通河川 鵜苦川)			
写真：川幅・水位			
採水：水面			
撮影日 令和5年8月22日			
備 考	本流と支流との合流点下流	支流 (No2床固工上流)	本流 (No1床固工上流)

令和5年度 河川水濁度調査写真

調査箇所番号	③	④	⑤
採水場所 (普通河川 鵜苦川)			
写真：川幅・水位			
採水：水面			
撮影日 令和5年9月22日			
備 考	本流と支流との合流点下流	支流 (No2床固工上流)	本流 (No1床固工上流)

調査箇所番号	③	④	⑤
採水場所 (普通河川 鵜苦川)			
写真：川幅・水位			
採水：水面			
撮影日 令和5年10月27日			
備 考	本流と支流との合流点下流	支流 (No2床固工上流)	本流 (No1床固工上流)

大雨により河川北側に移動