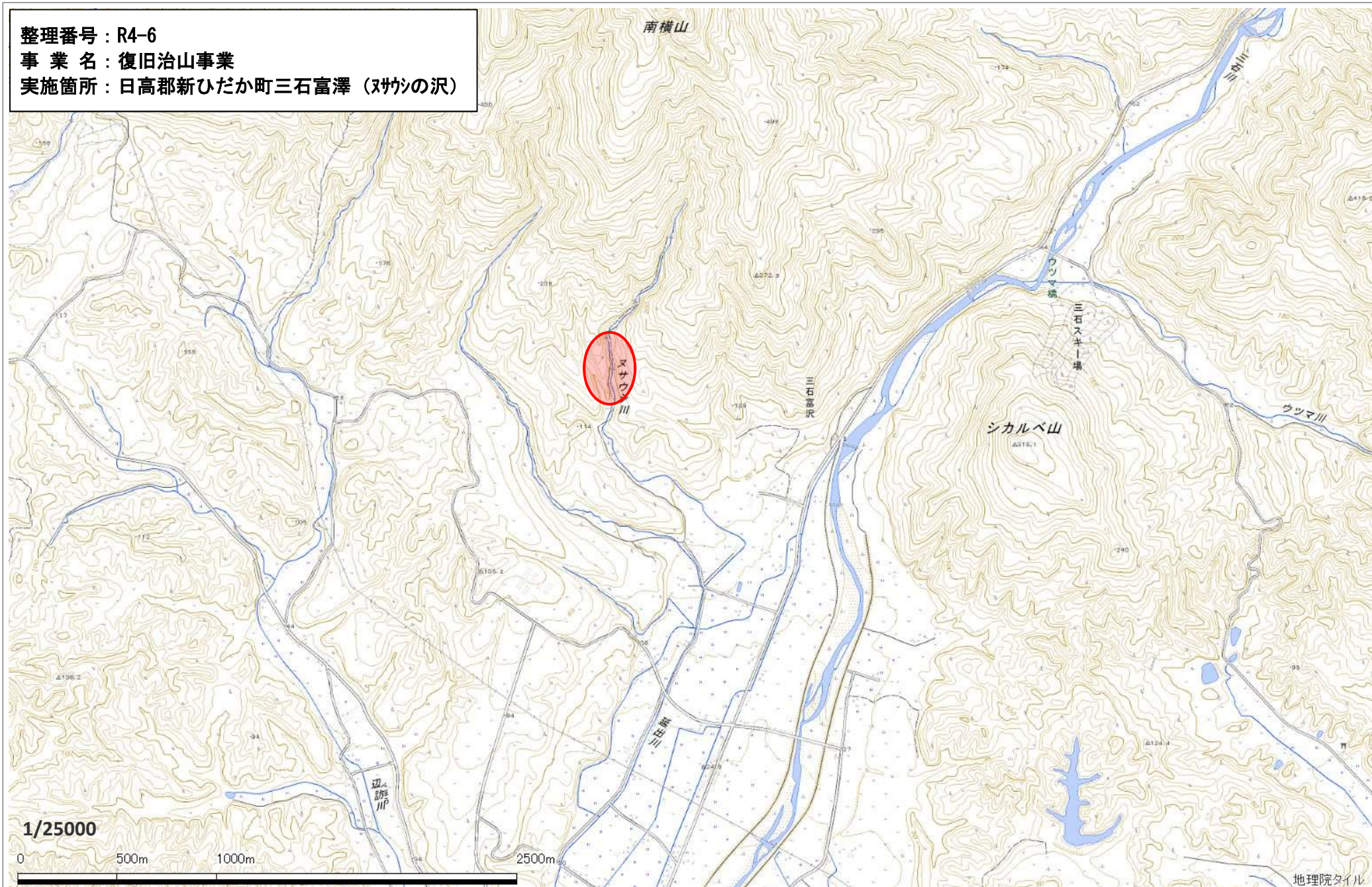


整理番号：R4-6

事業名：復旧治山事業

実施箇所：日高郡新ひだか町三石富澤（ヌサウの沢）



整理番号：R4-7

事業名：復旧治山事業

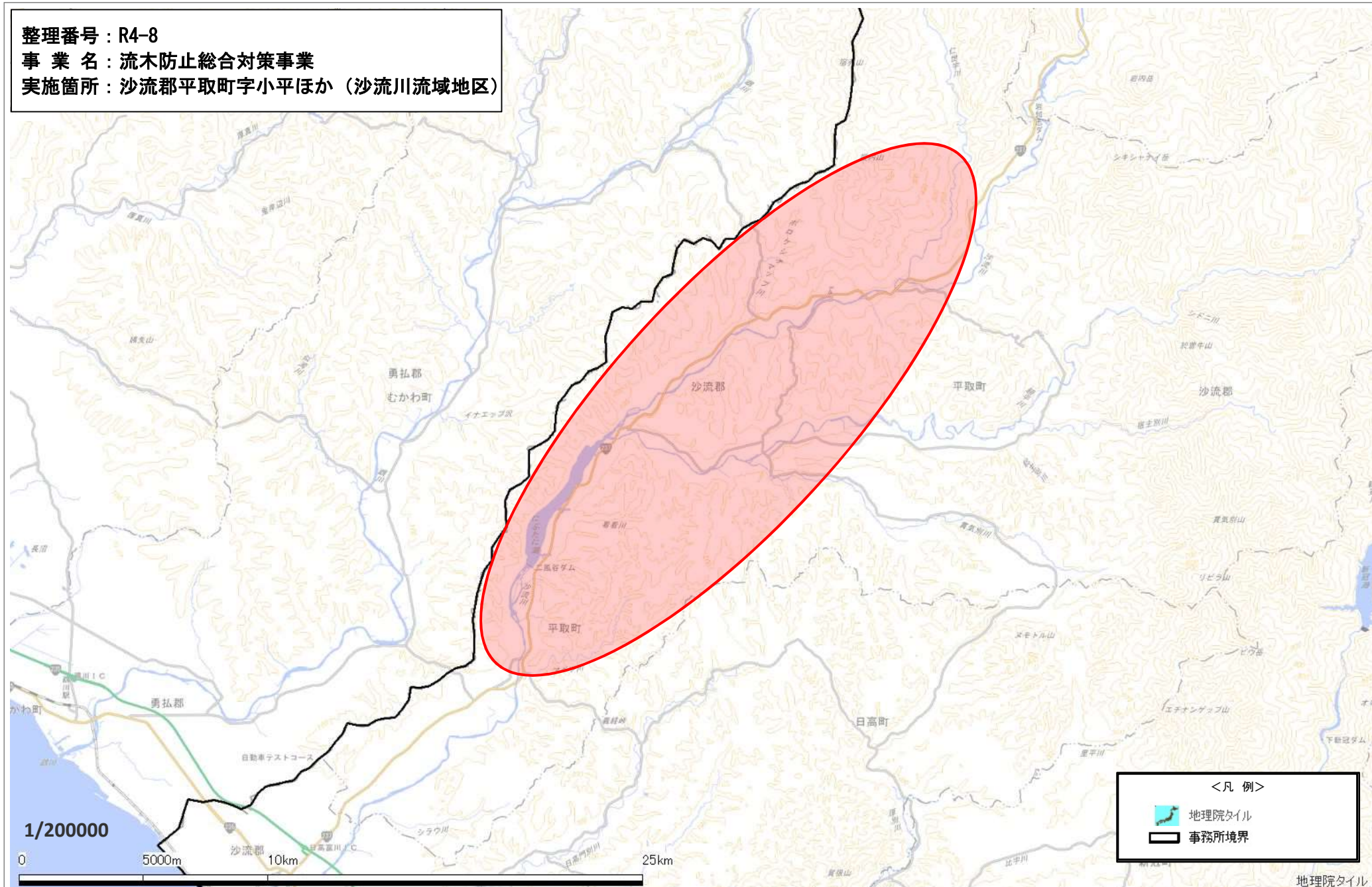
実施箇所：様似郡様似町字幌満（九里地区）



1/25000

0 500m 1000m 2500m

整理番号：R4-8  
事業名：流木防止総合対策事業  
実施箇所：沙流郡平取町字小平ほか（沙流川流域地区）



整理番号：R4-9  
事業名：緊急予防治山事業  
実施箇所：様似郡様似町字旭（ルサキの沢）



1/25000

0 500m 1000m 2500m

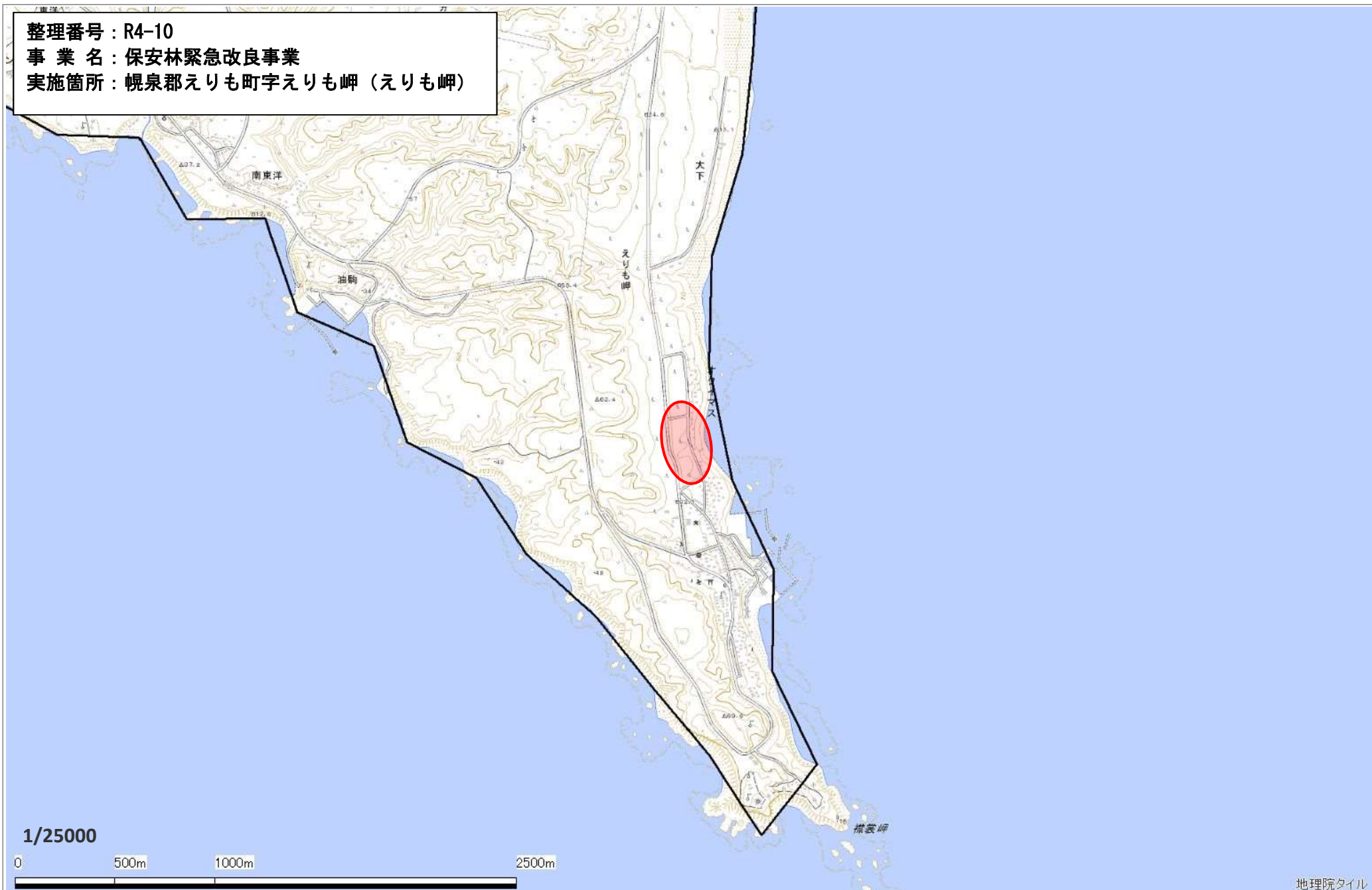
<凡例>  
地理院タイル  
事務所境界

地理院タイル

整理番号：R4-10

事業名：保安林緊急改良事業

実施箇所：幌泉郡えりも町字えりも岬（えりも岬）



1/25000

0 500m 1000m 2500m