



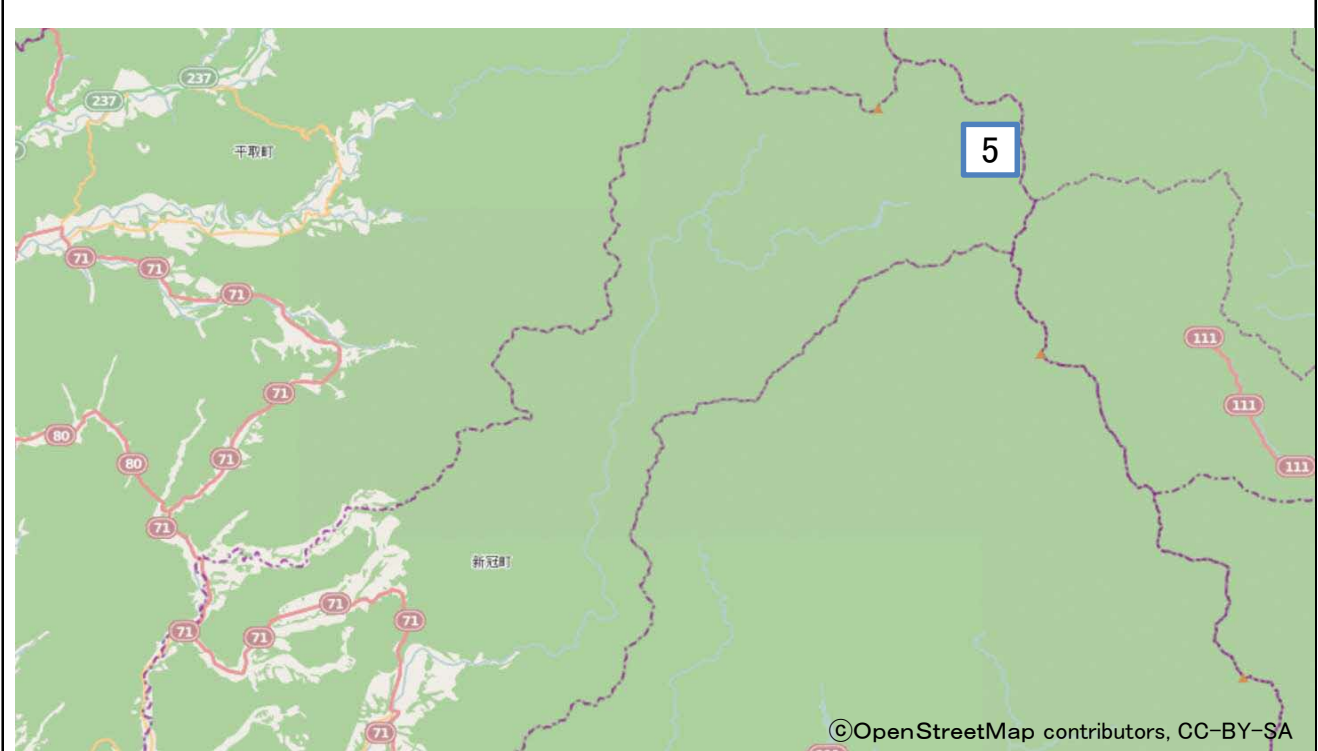
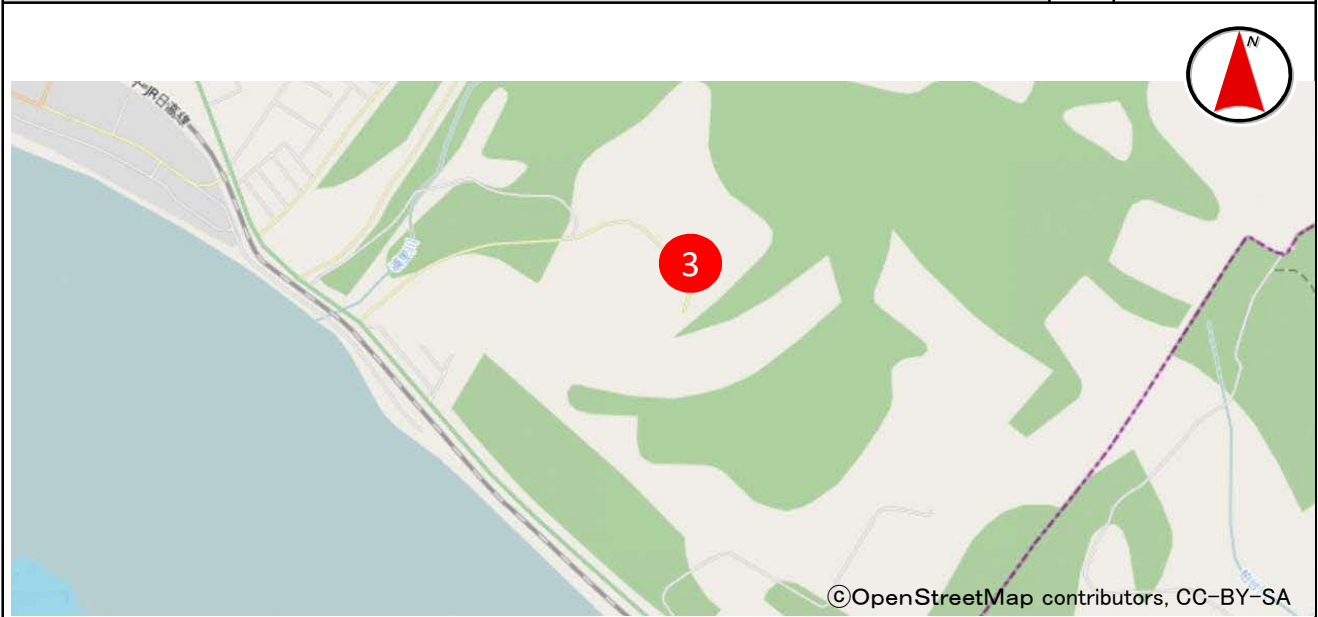
「地域の良好な景観資源」及び「主要な展望地」マップ	5	日高振興局
	3	新冠町





凡例	
	地域の良好な景観資源
	主要な展望地

注1 地図上に景観資源等の位置、番号を記載する。注2 北海道HPに掲載 (可) 不可

「地域の良好な景観資源」及び「主要な展望地」マップ	5	日高振興局
	3	新冠町



<b>凡例</b>	
	地域の良好な景観資源
	主要な展望地

注1 地図上に景観資源等の位置、番号を記載する。注2 北海道HPに掲載 (可) 不可)

「地域の良好な景観資源」及び「主要な展望地」マップ	5	日高振興局
	3	新冠町



凡例	
	地域の良好な景観資源
	主要な展望地


注1 地図上に景観資源等の位置、番号を記載する。注2 北海道HPに掲載 (可) 不可)

「地域の良好な景観資源」リスト		5	日高振興局
		3	新冠町
No.	名称	写真	説明
1	サラブレッド銀座		国道235号線から山間部に向かう約8キロの道程に沢山の牧場が集まった人気の観光スポットです。
2	判官岬		太平洋に突き出した判官岬は80メートル断崖絶壁の名所です。伝説の地として知られ、もんと霧につつまれた夜、源九郎判官義経が、この岬に上陸したことから、判官岬と呼ばれるようになったとのことです。
3	判官館森林公園		市街地から500mのところにある判官館森林公園は、海と川に囲まれた大自然の香り豊かな公園で野鳥たちが遊び四季折々の野花在咲きます。 (新冠町観光協会が指定した新冠3景)
4	新冠泥火山		「新冠泥火山」は北海道指定天然記念物であり、国道235号線沿いにながめることができ、また、サラブレッド銀座のほうから眺めることができる。
5	幌尻岳		「新冠温泉レ・コードの湯」は、名峰幌尻岳を望むことができるポイントでもあります。手前にパークゴルフ場があり、豊かな緑を含めた眺めは一味違った趣があります。  新冠町聴体験文化交流館愛称「レ・コード館」の展望フロアからは、通常よりも高い位置から眺めることで、普段とは異なる風景から幌尻岳を眺めることができます。

様式3

「地域の良好な景観資源」リスト		5	日高振興局
		3	新冠町
No.	名称	写真	説明
6	太平洋		<p>「大狩部御野立所公園」は、明治から昭和にかけて皇室の方々が訪れた由緒ある場所です。皇太子時代の 大正天皇、昭和天皇、義宮殿下が行啓の際、休憩に立ち寄られた場所で、太平洋が一望できます。</p>

様式4

「主要な展望地」リスト		5	
		日高振興局	
		3	
		新冠町	
No.	名称	写真	説明
1	サラブレッド銀座駐車公園		国道235号線から山間部に向かう約8キロの道程に沢山の牧場が集まったサラブレッド銀座を雄大な日高山脈を背景に見渡すことのできる観光スポットです。 (新冠町観光協会が指定した新冠3景)
2	判官岬		太平洋に突き出した判官岬は新冠川河口に面した海岸から、日高山並み、水平線、街の家々などが見渡せる絶景のロケーションです。 (新冠町観光協会が指定した新冠3景)
3	新冠温泉レ・コードの湯		「新冠温泉レ・コードの湯」は、新冠町内の温泉及び宿泊施設であり、露天風呂、また、テラスから判官岬と太平洋を一望できるようになっています。夕暮れ時に太陽が太平洋へ沈む眺めも絶景です。
			「新冠温泉レ・コードの湯」は、名峰幌尻岳を望むことができるポイントでもあります。手前にパークゴルフ場があり、豊かな緑を含めた眺めは一味違った趣があります。
4	レコード館展望台		新冠町聴体験文化交流館愛称「レ・コード館」の展望フロアからは、通常よりも高い位置から眺めることで、普段とは異なる風景から幌尻岳を眺めることができます。

様式4

「主要な展望地」リスト		5	日高振興局
		3	新冠町
No.	名称	写真	説明
5	大狩部御野立所公園		<p>「大狩部御野立所公園」は、明治から昭和にかけて皇室の方々が訪れた由緒ある場所です。皇太子時代の大正天皇、昭和天皇、義宮殿下が行啓の際、休憩に立ち寄られた場所です。</p>