

日高・胆振・十勝 景観・ビュースポット

日高・胆振・十勝の様々な景色やビュースポット。一度、是非ご覧ください。

日高 Hidaka



日高町 沙流川溪谷

山に囲まれた日高地区。秋になると一面が紅葉の海となります。国道237号線を平取〜日高に抜ける間に素晴らしい渓谷の眺めを見ることが出来ます。

- 住所：沙流郡日高町字三岩
- TEL：01457-6-2008 (日高町役場日高総合支所)

☎ 811 768 514*88




新冠町 判官館の夕日

河口付近の砂浜から判官館の方向に沈む夕陽は、決して他の有名夕陽スポットにもひけをとらない美しさです。

- 住所：新冠郡新冠町字高江
- TEL：0146-47-2111 (新冠町役場)

☎ 551 068 601*55



新ひだか町の街灯

町の特徴を表した馬を用いたオブジェを飾り付けた街灯。道中の町の街灯にも馬のモチーフが使われています。

- 住所：日高郡新ひだか町
- TEL：0146-43-2111 (新ひだか町役場)

☎ 551 013 683*01




浦河町 JR絵笛駅

牧場地帯にある駅で、車窓ならではの景色を見ることが出来ます。隣の列車の時刻も確認してお越し下さい。

- 住所：浦河郡浦河町絵笛
- TEL：0146-22-2311 (浦河町役場)

☎ 564 403 444*02

※20Pのコースをご参照下さい。



浦河町 五色渓谷

浦河町と帯広市を結ぶ国道236号線(通称「天馬街道」)沿いにある五色渓谷は、日高山脈のふところに抱かれた絶景ポイントです。秋の紅葉は見事の一言です。

- 住所：浦河郡浦河町字上杵臼

☎ 1001 199 612*55



様似町 エンム岬

外海に突き出しているエンム岬は、頂上に登ることができ、そこからの眺めは様似町を全見し、太平洋に包まれる海岸線を一望することが出来る絶景スポットです。

- 住所：様似郡様似町会所町
- TEL：0146-36-2119 (様似町役場商工観光課)

☎ 712 426 061*87

胆振 Iburi



安平町早来源武〜厚真町

482号線沿いにある安平町源武の牧場地帯〜厚真町までを抜ける道沿いで、天気の良い日は馬と自然を見ることが出来ます。

- 住所：勇払郡安平町早来源武〜厚真町付近

☎ 455 759 726*58

※7Pのコースをご参照下さい。



むかわ町 穂別橋から鶴川を一望

むかわ町穂別地区では、穂別橋から1級河川の鶴川を見ることが出来ます。紅葉シーズンは、木々が赤や黄色に染まり、とても綺麗です。

- 住所：勇払郡むかわ町穂別
- TEL：0145-45-2115 (むかわ町役場穂別総合支所)

☎ 567 301 621*15



白老町 アヨロ海岸

夕暮れ時の美しさはもちろん、フィッシングスポットとしても見逃せない虎杖浜の海岸です。

- 住所：白老郡白老町
- TEL：0144-82-6491 (白老町役場)

☎ 603 176 327*55



伊達市 白絹の床

北湯沢温泉郷の長流川に沿って連なる林間の散策路で、溪流テラスからの展望や温水のせせらぎを裸足で歩行浴できる足湯を楽しめます。

- 住所：伊達市大滝区北湯沢温泉町
- TEL：0142-68-6111 (伊達市役所大滝総合支所)

☎ 603 723 457*77



室蘭市 トッカリシヨの奇勝

緑のベルトと奇岩で織なす絶壁の荒々しい景観、イタンキ浜を左手に見ての海岸の静寂さが奇妙な対照をつくり、室蘭を代表する景勝地の一つに選ばれています。

- 住所：室蘭市母恋南町
- TEL：0143-23-0102 (室蘭観光協会)

☎ 159 196 795*32

十勝 Tokachi



広尾町 ミニ万里の長城からの景色

大丸山森林公園内にあるミニ万里の長城。ミニ万里から見る景色は壮大です。

- 住所：広尾郡広尾町字広尾689
- TEL：01558-2-0177

☎ 454 201 017*26

※16Pのコースをご参照下さい。




帯広市 鹿のオブジェ

藤丸百貨店前にある鹿のオブジェ。他にも六花亭本店前とJR帯広駅前でも、鹿のオブジェを見ることが出来ます。

- 住所：帯広市
- TEL：0155-65-4109 (帯広市役所広報聴課)

☎ 124 594 740*10



帯広市 岩内仙峡

岩内川をさかのぼった日高山麓の険しい渓谷には、まかれた景勝地です。春は桜やつつじ、夏はキャンプ、秋には箇所に紅葉が見られ、美しい景観を作り出しています。

- 住所：帯広市岩内町
- TEL：0155-65-4109 (帯広市役所広報聴課)

☎ 592 288 804*58



芽室町 新嵐山スカイパーク展望台

十勝平野の雄大な風景を360度のパノラマで望むことができ、標高が低めで市街に近いため、パッチワークのような田園風景に耕地防風林など風光明媚な農村風景をはっきりとした姿で見ることが出来ます。

- 住所：河西郡芽室町中美工2線42
- TEL：0155-62-9721 (芽室町役場)

☎ 592 884 340*40



清水町 四景+1

自然に恵まれた十勝清水には、4ヶ所もの絶景ポイントがあります。「日勝峠展望台」、「清水公園・展望パークゴルフ場」、「美瑛パノラマパーク」、「清水町山展望台」の四景と自然を体感できる「十勝千年の森」の+1です。

- 住所：上川郡清水町
- TEL：0155-62-2111 (清水町役場)

☎ 343 030 082*47

楽しさプラス

楽しみ方を追求してみませんか。



沙流ユーカラ街道

さるゆーからかいどう

沙流ユーカラ街道とは、日高の太平洋側と日高峠を結ぶ国道 237 号の日高町富川 (国道 235 号交差点) から、平取町を経由し日高町宮下 (国道 274 号交差点) までの区間の愛称です。



LOGO

日高山脈を源流とする沙流川が流れ、日本一の広さをほこるスズランが群生している様子を表しています。



天馬街道

約 27 年の歳月をかけて平成 9 年 9 月、広尾町豊似から浦河町上杵臼までの国道 236 号、通称「天馬街道」が開通しました。一般公募で道産子 (十勝) とサラブレッド (浦河町) が出会いとともに、天高く舞う姿を想像して「天馬街道」と名前が付けられました。秋には紅葉が見られ、五色渓谷は景観のビュースポットです。また翠明橋公園では、トイレ休憩の他に湧水で喉を潤すことも出来ます。

てんまかいどう

いぶりカレー街道

いぶりカレーかいどう

胆振地域は比較的温暖な気候と豊かな自然環境に育まれた山海の幸に恵まれ、バラエティに富み、魅力あふれる食材の宝庫です。地元の食材にこだわったカレーや地域で愛され続けてきたカレーなどを「いぶりカレー街道」で紹介しています。胆振管内 11 市町のご当地カレーをお楽しみください!!

INFO

お問い合わせ先 胆振総合振興局・商工労働観光課
☎ 0143-24-9592
詳しくは
<http://www.iburi.pref.hokkaido.lg.jp/ss/srk/cari/top.htm>



い・ぶりん Map

い・ぶりんまっぷ

胆振地域には、牛乳・卵・果実・野菜といった食材を原料に使った、色・形・味などバラエティーに富んだ、事業者の想いが詰まった「こだわりのプリン」があります。『い・ぶりん Map』には胆振管内 9 町村のプリンの紹介がされています。

INFO

お問い合わせ先 胆振総合振興局・商工労働観光課
☎ 0143-24-9592
詳しくは
<http://www.iburi.pref.hokkaido.lg.jp/ss/srk/ipurinnmap.htm>

シーニックバイウェイ

シーにつくはうえい

シーニックバイウェイ (ScenicByway) とは、景観・シーン (Scene) の形容詞シーニック (Scenic) と、わき道・より道を意味するバイウェイ (Byway) を組み合わせた言葉です。地域と行政が連携し、景観や自然環境に配慮し、地域の魅力を道でつなげながら個性的な地域、美しい環境づくりを目指す施策です。十勝のこの地域には以下の 3 つの地域があります。

AREA

- 十勝シーニックバイウェイトクプチ雄大空間
アイヌ語で「十勝」のことで、十勝平野の中心を走るエリアは十勝川やモール温泉を楽しめるルートです。
- 十勝シーニックバイウェイ南十勝夢街道
日高山脈を見ながら、いくつもの清流を通り平野部の美しい景観が広がるルートです。
- 十勝平野・山麓ルート
日高山脈と東大雪山系の山麓を巡るダイナミックな景観が楽しめるルートです。



INFO

シーニックバイウェイ北海道
<http://www.scenicbyway.jp>
十勝シーニックバイウェイ
<http://t-scenic.com/>