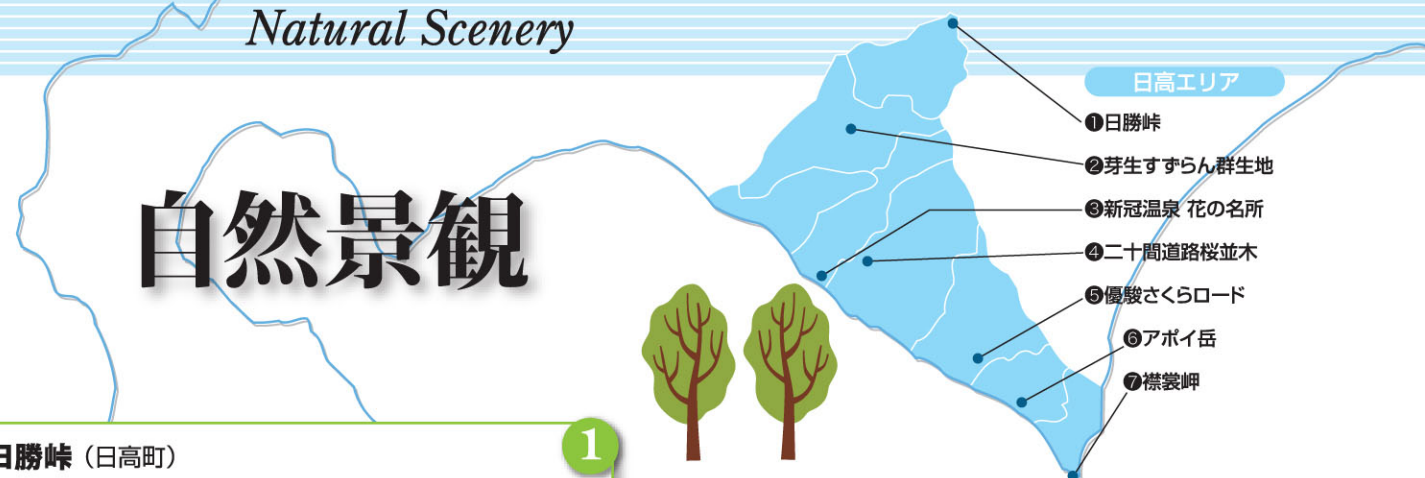



Natural Scenery

自然景観



1 日勝峠 (日高町)



日高山脈を横断する交通の要衝です。「日勝峠園地展望台」からは広大な十勝平野や阿寒・東大雪連峰を一望できます。周辺には沙流川源流原始林が広がり、山岳景観も楽しめます。
〈問合せ〉日高町観光協会(日高地域) / 電話(01457)6-2008

MAPCODE 608 166 877*71

日勝峠(日高町)



太平洋に面していて山もある日高エリアは、美しい自然がいっぱいです。

2 芽生(めむ)すずらん群生地 (平取町)



北海道の初夏を彩る花「すずらん」は、平取町の町花です。約15ヘクタールもの広大なエリアいっぱい可愛い姿が広がり、甘い香りを漂わせます。

〈見頃〉5月中旬～6月中旬
〈問合せ〉平取町観光協会 / 電話(01457)2-2223

MAPCODE 811 348 472*77

芽生(めむ)すずらん群生地(平取町)

3 新冠温泉 花の名所 (新冠町)




来町者でにぎわう新冠温泉にある、新たな花の名所です。2010年の夏には、ひまわりが多くの人々を楽しませました。花の種類は、年ごとに変わります。

〈問合せ〉新冠町役場産業課 / 電話(0146)47-2183

MAPCODE 551 069 326*43

新冠温泉 花の名所(新冠町)

4 二十間道路桜並木 (新ひだか町)




直線で7キロメートルにおよぶ、幅二十間(約36メートル)の道の両脇に、約3,000本の桜が咲き誇ります。5月上旬～中旬にはお土産屋などが出店する「しずな桜まつり」も開催します。

〈見頃〉5月上旬～中旬
〈問合せ〉新ひだか観光協会 / 電話(0146)42-1000

MAPCODE 551 139 393*17

二十間道路桜並木(新ひだか町)

5 優駿さくらロードの夜桜(西舎 桜並木) (浦河町)



「優駿の里公園」入り口から「JRA日高育成牧場」まで続く、約3キロメートルの桜並木です。満開時には、約3,000本の桜でピンク色に染まります。

〈見頃〉5月上旬～中旬
〈問合せ〉浦河町役場水産商工観光課 / 電話(0146)26-9014

MAPCODE 564 388 840*61

優駿さくらロードの夜桜(浦河町)

6 アポイ岳 (様似町)



80種以上の貴重な高山植物が確認されている、高山植物の宝庫です。世界中で、ここしか見られない固有種も多数あります。特殊な地質のため「日本ジオパーク」にも認定されています。

〈問合せ〉様似町役場商工観光課 / 電話(0146)36-2119

MAPCODE 712 404 061*42 (アポイ岳ビジターセンター)

アポイ岳(様似町)

7 襟裳岬 (えりも町)



日高山脈の連なりが岩礁となって太平洋に沈んでいく、雄大な景観がとても見事です。一年を通してゼニガタアザラシが暮らしていて、ゆったりと寝そべる姿を観察できます。

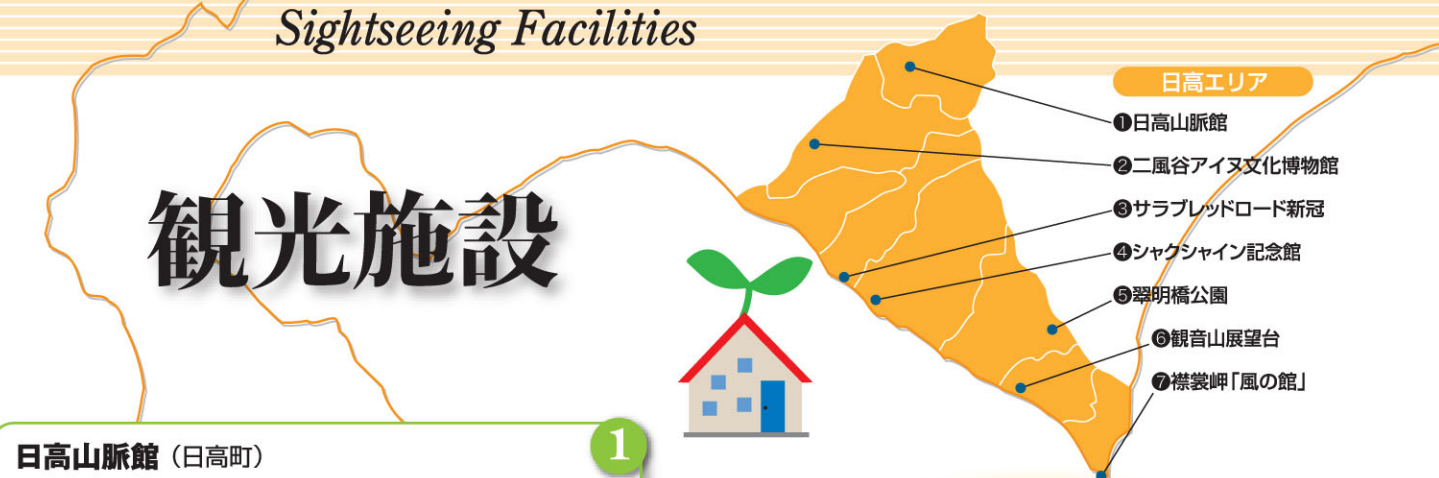
〈問合せ〉えりも町役場産業振興課 / 電話(01466)2-4626

MAPCODE 765 015 609*46

襟裳岬(えりも町)

Sightseeing Facilities

観光施設



1 日高山脈館 (日高町)



日高山脈の自然と登山、地質・岩石を紹介している博物館です。4つのフロアごとにテーマが設けられており、展示品を見ているだけで楽しめます。展望台もあり、日高の山並みが一望できます。

〈問合せ〉電話(01457)6-9033

MAPCODE 694 128 855*46

日高山脈館(日高町)



地元のことを知ったり、自然観察できたりする施設もあります。



2 二風谷アイヌ文化博物館 (平取町)



アイヌの人たちの衣類、遊戯用具、狩猟用具など、貴重なアイヌ文化に関する資料を1万点以上収蔵しています。アイヌ古式舞踊などを鑑賞できるビデオコーナーもあり、敷地内にはチセ(家)も復元しています。

〈問合せ〉電話(01457)2-2892

MAPCODE 442 799 097

二風谷アイヌ文化博物館(平取町)

3 サラブレッドロード新冠 (新冠町)



ドライブ途中などに気軽に立ち寄れる「道の駅」です。町の情報提供のほか、サラブレッドグッズのショップやレストラン、休息スペースなども備えています。特産品販売の物産館も併設しています。

〈問合せ〉電話(0146)45-7070

MAPCODE 551 068 789*61

サラブレッドロード新冠(新冠町)

4 シャクシャイン記念館 (新ひだか町)



「シャクシャイン」は、1600年代半ばの日高アイヌの首長の名です。アイヌのコタン(集落)を再現したコーナーなど、北海道の先住民族の文化財を豊富に展示しています。隣には「アイヌ民俗資料館」もあります。

〈問合せ〉電話(0146)42-6792

MAPCODE 888 870 323*88

シャクシャイン記念館(新ひだか町)

5 翠明橋公園 (浦河町)



十勝に続く天馬街道(国道236号線)沿いの、野塚トンネル手前にある公園です。日高山脈から野塚トンネル内に湧き出る、純度の高い超軟水の地下水が引いてあり、自由に味わえます。

〈問合せ〉浦河町役場水産商工観光課 / 電話(0146)26-9014

MAPCODE 1 001 199 772*86

翠明橋公園(浦河町)

6 観音山展望台 (様似町)



海拔100メートルほどの高台にある展望台です。東にエンルム岬や襟裳岬、眼下に様似漁港、西にローソク岩など、様似の景勝地を一望できます。また、無料望遠鏡も用意しています(1台)。

〈問合せ〉様似町役場商工観光課 / 電話(0146)36-2119

MAPCODE 712 455 456*78

観音山展望台(様似町)

7 襟裳岬「風の館」(えりも町)



風速10メートルの風が年間290日以上も吹く「襟裳岬」の先端にある観光施設です。えりもの自然や暮らしを紹介する風のシアターや、25メートルの強風が体感できるコーナーなどがあります。

〈問合せ〉電話(01466)3-1133

MAPCODE 765 014 715*63

襟裳岬「風の館」(えりも町)