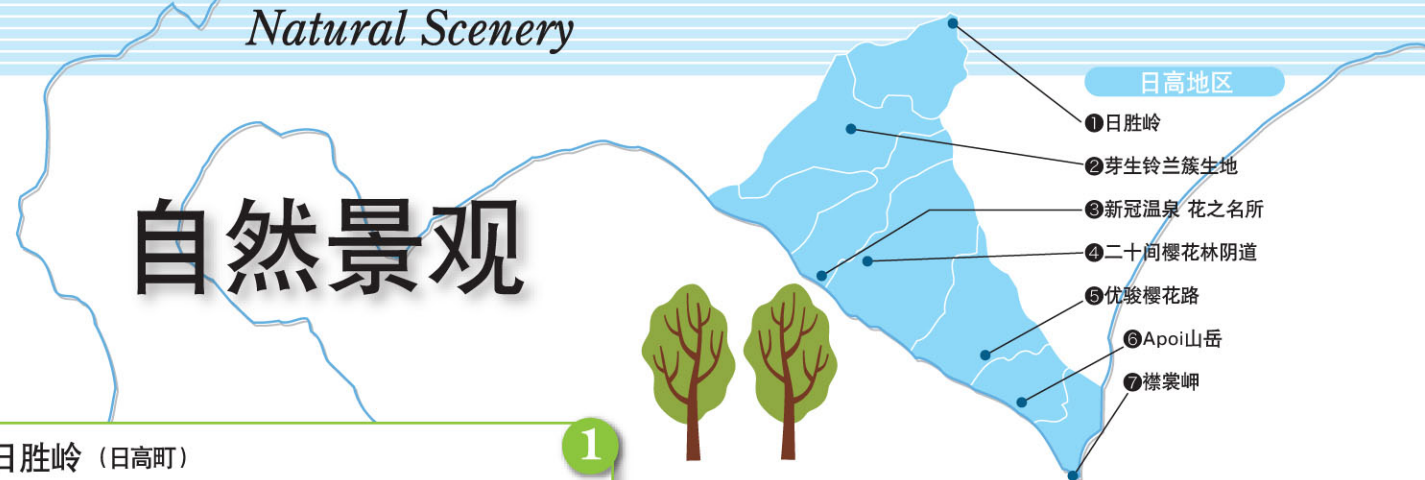


Natural Scenery

自然景观



1 日胜岭 (日高町)



横断日高山脉的交通要地。从“日胜岭园地展望台”上可以将广阔的十胜平原及阿寒·东大雪连峰尽收眼底。周边有沙流川源流所在的原始森林，还能够在此欣赏山岳景观。


〈问询〉日高町观光协会 (日高地区) / 电话(01457)6-2008

MAPCODE 608 166 877 *71


日胜岭(日高町)



面向太平洋，
坐拥崇山峻岭，日高风景，
美不胜收。



2 芽生铃兰簇生地 (平取町)



点缀北海道初夏的“铃兰”是平取町的町花。15万平方米的广大区域全面舒展着铃兰可爱的身姿，到处飘散着花香。

〈观赏时节〉5月中旬-6月中旬
〈问询〉平取町观光协会 / 电话(01457)2-2223

MAPCODE 811 348 472 *77

芽生(めむ)すずらん群生地(平取町)

3 新冠温泉 花之名所 (新冠町)




在来访游客门庭若市的新冠温泉街里新开设的鲜花名胜地。2010年夏天这里的向日葵让很多人饱眼福。年年花种不同。

〈问询〉新冠町役场产业课 / 电话(0146)47-2183

MAPCODE 551 069 326 *43

新冠温泉 花之名所(新冠町)

4 二十间樱花林阴道 (新日高町)




在长约7公里、宽二十间(约36米)的道路两旁，种有约3000株樱花树。5月上旬-中旬道路两旁樱花盛开，此时这里将举行有很多小吃摊点展出的“静内樱花祭”。

〈观赏时节〉5月上旬-中旬
〈问询〉新日高观光协会 / 电话(0146)42-1000

MAPCODE 551 139 393 *17

二十间道路桜並木(新ひだか町)

5 优骏樱花路的夜樱 <西舍 樱花林阴道> (浦河町)



从“优骏之乡公园”入口到“JRA日高育成牧场”之间大约3公里的樱花林阴道。花开时3000多棵樱花树将周边染成粉红的世界。

〈观赏时节〉5月上旬-中旬
〈问询〉浦河町役场 水产商工观光课 / 电话(0146)26-9014

MAPCODE 564 388 840 *61

優駿さくらロードの夜桜(浦河町)

6 Apoi山岳 (样似町)



已确认的珍贵高山植物达80种以上，是一个高山植物的宝库。其中不乏世界范围内此地独有的植物种类。其特殊的地质还被认定为“日本地质遗产”(geopark)。

〈问询〉样似町役场商工观光课 / 电话(0146)36-2119

MAPCODE 712 404 061 *42

(Apoi山岳访客中心)

アポイ岳(样似町)

7 襟裳岬 (襟裳町)



雄伟的日高山脉绵延入太平洋。直至只露海边岩礁点点。在襟裳岬，不仅能看到这一壮观景色，还可以观察到通年栖息于此的线形海豹的慵懒睡姿。

〈问询〉襟裳町役场产业振兴课 / 电话(01466)2-4626

MAPCODE 765 015 609 *46

襟裳岬(えりも町)

Sightseeing Facilities

观光设施



1 日高山脉馆 (日高町)



介绍日高山脉的自然状况、登山、地质、岩石的博物馆。四个楼层分设不同主题，就算只是欣赏展示品也能让您乐在其中。还有能瞭望日高山脉的展望台。

〈问询〉电话(01457)6-9033

MAPCODE 694 128 855 *46

日高山脉馆(日高町)



游山看海之余，
还有能了解当地情况，
进行自然观察的设施。



2 二风谷阿伊努文化博物馆 (平取町)



这里收藏了1万件以上阿伊努人的服装、游戏用具、狩猎工具、文献等有关阿伊努文化的重要资料。还设有能欣赏阿伊努古代舞蹈影像的放映处和复原的阿伊努古式房屋“奇塞”(Chise)。

〈问询〉电话(01457)2-2892

MAPCODE 442 799 097

アイヌ文化博物馆(平取町)

3 纯血马之路新冠 (新冠町)



行车途中能随时小憩的“道路休息站”。除了提供新冠町的信息之外，还设置了销售纯血种马纪念品的商店、餐厅、休息场所，以及销售特产的物产馆。

〈问询〉电话(0146)45-7070

MAPCODE 551 068 789 *61

サラブレッドロード新冠(新冠町)

4 Shakushain纪念馆 (新日高町)



“Shakushain”是1600年代后期日高阿伊努族首领的名字。这里再现了阿伊努古潭(村落)，展示着北海道原住民族的文化财产。旁边还有“阿伊努民俗资料馆”。

〈问询〉电话(0146)42-6792

MAPCODE 888 870 323 *88

シャクシャイン纪念馆(新ひだか町)

5 翠明桥公园 (浦河町)



位于通向十胜的天马街道(国道236号线)沿线的、野家隧道前。公园里引入了源自日高山脉、在野家隧道里涌现的地下水。您能在这自由品尝高纯度的超软水。

〈问询〉浦河町役场 水产商工观光课 / 电话(0146)26-9014

MAPCODE 1 001 199 772 *86

翠明桥公园(浦河町)

6 观音山展望台 (样似町)



位于海拔约100米高岗上的展望台。东可眺望Enrumu岬及襟裳岬，眼底俯瞰样似渔港，西面有Rosoku岩等，在这可以将样似的名胜景点尽收眼底。设有1台免费的望远镜。

〈问询〉样似町役场商工观光课 / 电话(0146)36-2119

MAPCODE 712 455 456 *78

观音山展望台(样似町)

7 襟裳岬“风之馆” (襟裳町)



位于“襟裳岬”前端的观光设施，这里一年之中有290天以上刮着风速10米的大风。有介绍襟裳自然和生活状况的风之剧场，以及能体验25米强风的风速体验设施。

〈问询〉电话(01466)3-1133

MAPCODE 765 014 715 *63

襟裳岬「風の館」(えりも町)