胆振・日高地方

農業気象情報

令和２年８月後半

室蘭地方気象台
令和２年９月２日

【８月 16 日から 31 日までの天気概況】

この期間は、高気圧に覆われて晴れた日が多かったが、前線や気圧の谷の影響で雨の降った日もあった。
29 日の日最高気温は、中杵臼 33.0℃、えりも岬 26.7℃と 8 月の高い方からの観測史上 1 位の値を更新するなど、各地で今年最高を記録した。

16 日：気圧の谷の影響により朝晩曇ったが、日中は概ね晴れた。
17 日：気圧の谷の影響により曇りで、えりも岬で明け方に激しい雨が降ったが、日中は胆振地方中心に晴れた。日降水量はえりも岬 47.5 ㎜であった。
18 日：高気圧に覆われて概ね晴れたが、午後曇った。
19 日：気圧の谷の影響により曇ったが、沿岸部は晴れた。
20 日：前線の影響により曇って、午後から雨の降った所があった。
21 日：気圧の谷の影響により曇って、日高地方を中心に雨が降った。
22 日：高気圧に覆われて晴れた。
23 日：高気圧に覆われて晴れた。
24 日：高気圧の張り出しの中となって概ね晴れたが、午後から雨の降った所があった。
25 日：湿った空気の影響により曇って、胆振中部で雨が降った。
26 日：高気圧に覆われて、日高地方を中心に概ね晴れたが、午前中胆振中部雨が降った。
27 日：高気圧の張り出しの中となって概ね晴れたが、胆振地方の沿岸部は曇った。
28 日：高気圧の張り出しの中となって概ね晴れた。
29 日：高気圧の張り出しの中となって始め晴れたが、その後前線が南下した影響により夕方から雨が降った。日降水量は穂別 30.5 ㎜、仁世宇 22.5 ㎜等であった。
30 日：低気圧の影響により雨が降り、胆振中部で強い雨となった。日降水量は登別 99.5 ㎜、カルルス 98.5㎜ 等であった。
31 日：気圧の谷の影響により曇って、朝晩雨が降った。日降水量は目黒 21.5 ㎜等であった。

【旬及び月の要素別概況】

・８月中旬

気　　温：平年より高く、白老は平年よりかなり高かった。
降 水 量：平年並だが、えりも岬は平年より多かった。
日照時間：山間部では平年並だったが、沿岸部は平年より多く、登別、白老、森野、えりも岬は平年よりかなり多かった。

・８月下旬

気　　温：概ね平年並だったが、平年より高いところもあった。
降 水 量：概ね平年並たっだが、山沿いと日高東部の一部で平年より少なかった。
日照時間：胆振東部と日高地方で平年より多く、山沿いの一部で平年よりかなり多かったが、胆振中部とえりも岬は平年より少なかった。

・８月

気　　温：概ね平年より高かったが、胆振中部と日高地方の沿岸部は平年並だった。
降 水 量：平年並又は平年より少なかったが、大岸は平年より多かった。
日照時間：平年並又は平年より多かった。

【旬及び月の気象官署・特別地域気象観測所・地域気象観測所の統計値】

・８月中旬

	気　温（℃）			降　水　量（mm）			日照時間（時間）		
	旬平均	平年差	階　級	旬合計	平年比	階　級	旬合計	平年比	階　級
室蘭	22.6	+2.2	高い	72.0	114%	平年並	71.9	179%	多い
苫小牧	22.2	+1.8	高い	44.0	76%	平年並	58.9	176%	多い
厚真	22.4	+1.9	高い	29.0	55%	平年並	63.5	165%	多い
伊達	22.7	－	－	27.0	－	－	51.7	－	－
浦河	21.4	+1.4	高い	53.5	119%	平年並	52.7	124%	多い
日高	21.9	+1.6	高い	58.0	90%	平年並	36.7	86%	平年並
静内	22.3	+1.4	高い	29.0	57%	平年並	53.2	135%	多い
三石	21.7	+1.5	高い	49.0	96%	平年並	40.0	102%	平年並

・８月下旬

	気　温（℃）			降　水　量（mm）			日照時間（時間）		
	旬平均	平年差	階　級	旬合計	平年比	階　級	旬合計	平年比	階　級
室蘭	20.8	+0.4	平年並	79.0	103%	平年並	49.3	94%	少ない
苫小牧	20.4	+0.3	平年並	69.0	78%	平年並	39.9	92%	平年並
厚真	20.4	+0.6	平年並	66.0	98%	平年並	65.8	124%	多い
伊達	21.1	－	－	36.5	－	－	65.0	－	－
浦河	20.1	+0.3	平年並	37.5	60%	平年並	67.7	139%	多い
日高	19.9	+0.7	平年並	51.5	64%	少ない	76.1	155%	かなり多い
静内	20.7	+0.3	平年並	51.5	79%	平年並	69.9	151%	かなり多い
三石	20.2	+0.7	平年並	51.0	65%	平年並	71.0	153%	多い

・８月

	気　温（℃）			降　水　量（mm）			日照時間（時間）		
	月平均	平年差	階　級	月合計	平年比	階　級	月合計	平年比	階　級
室蘭	21.5	+1.0	平年並	196.0	102%	平年並	148.6	104%	平年並
苫小牧	21.2	+0.9	平年並	162.0	79%	平年並	116.4	98%	平年並
厚真	21.6	+1.2	高い	118.5	69%	少ない	165.7	121%	多い
伊達	22.1	－	－	90.0	－	－	161.1	－	－
浦河	20.8	+0.9	平年並	128.0	80%	平年並	149.1	108%	平年並
日高	21.2	+1.0	高い	150.5	71%	平年並	157.8	112%	多い
静内	21.5	+0.7	平年並	113.0	66%	平年並	159.2	118%	多い
三石	21.1	+1.1	高い	146.0	78%	少ない	141.5	108%	平年並

（注１）　観測値は後日一部訂正されることがあります。
（注２）　統計値の階級は「高い（多い）」、「平年並」、「低い(少ない)」の3段階で表示します。各階級の幅は、平年値の作成期間（1981年～2010年の30年間）における各階級の出現率が1：1：1となるように決めています。なお、高い(多い)方から上位10%に該当する場合は「かなり高い(多い)」、低い(少ない)方から下位10%に該当する場合は「かなり低い(少ない)」で表しています。
（注３）　「)」付きの数値は欠測を含むことを表します。
（注４）　「]」付きの数値は欠測の割合が一定以上あるため、平年比および階級は求めていません。
（注５）　伊達は平年値を算出するために必要な観測年数を満たしていないことから平年値がなく、平年比（差）および階級は求めていません。

2020 年８月 16 日～31 日　気象経過図　胆振地方（気象官署・特別地域気象観測所・アメダス）

室蘭

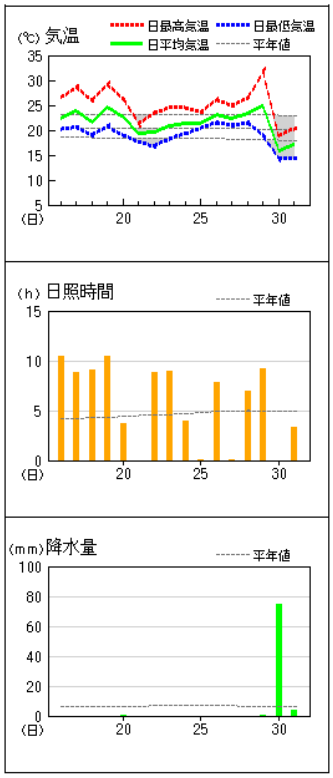

苫小牧

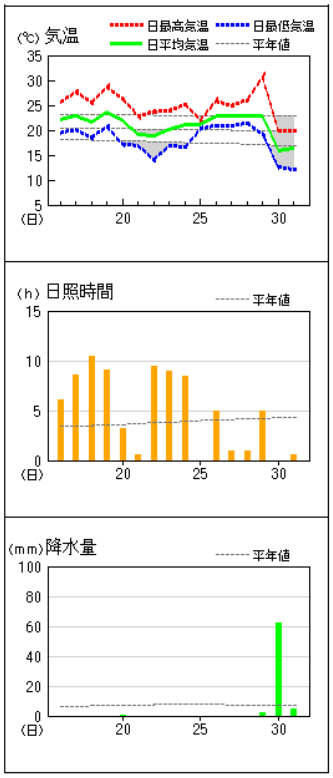

厚真

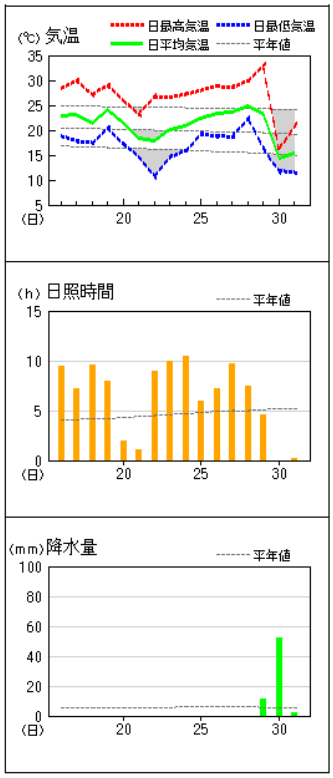

伊達

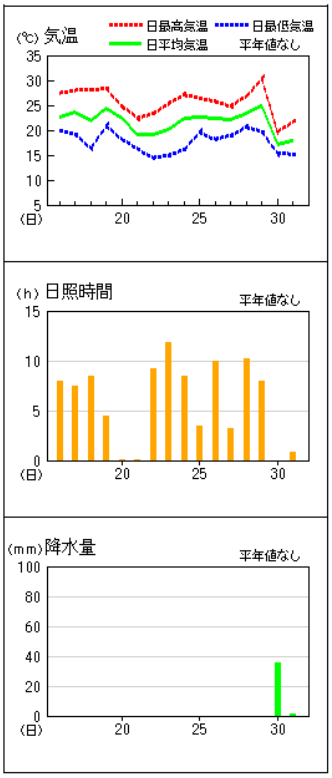

2020 年８月 16 日～31 日　気象経過図　日高地方（特別地域気象観測所・アメダス）

浦河

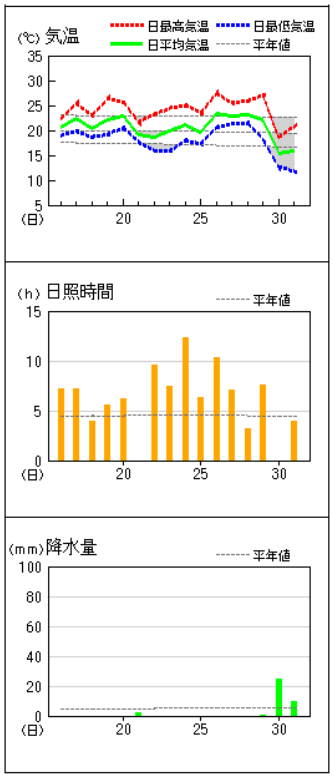

日高

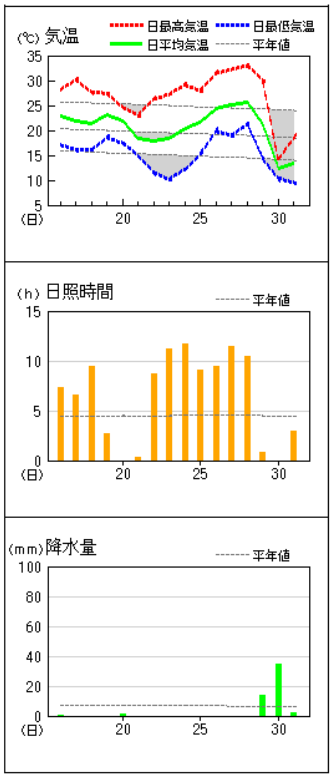

静内

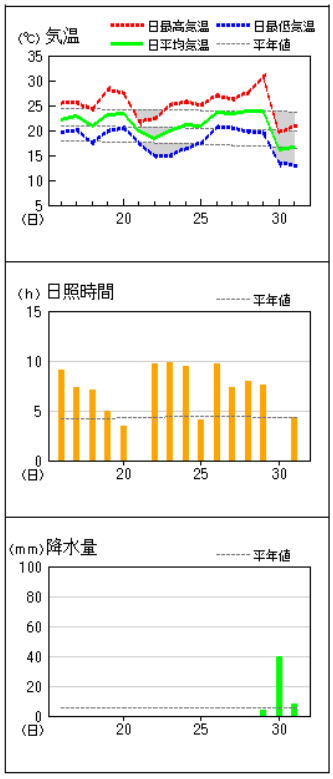

三石

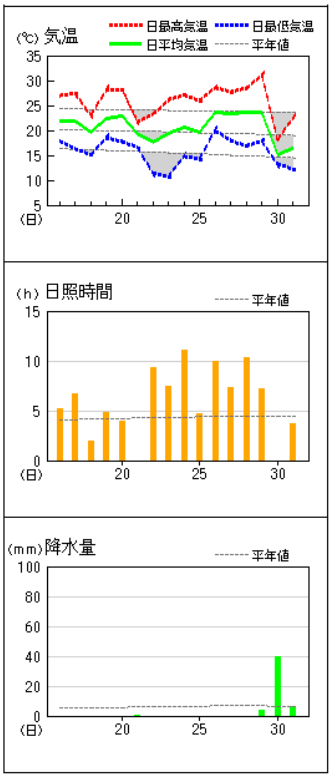
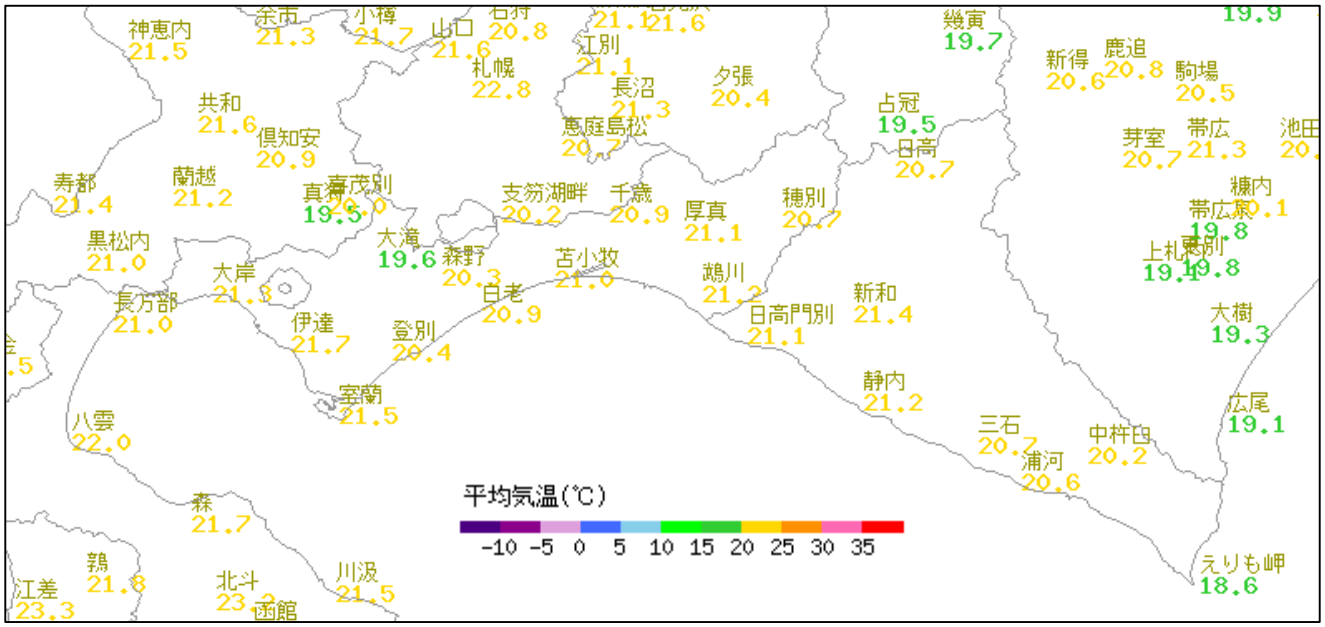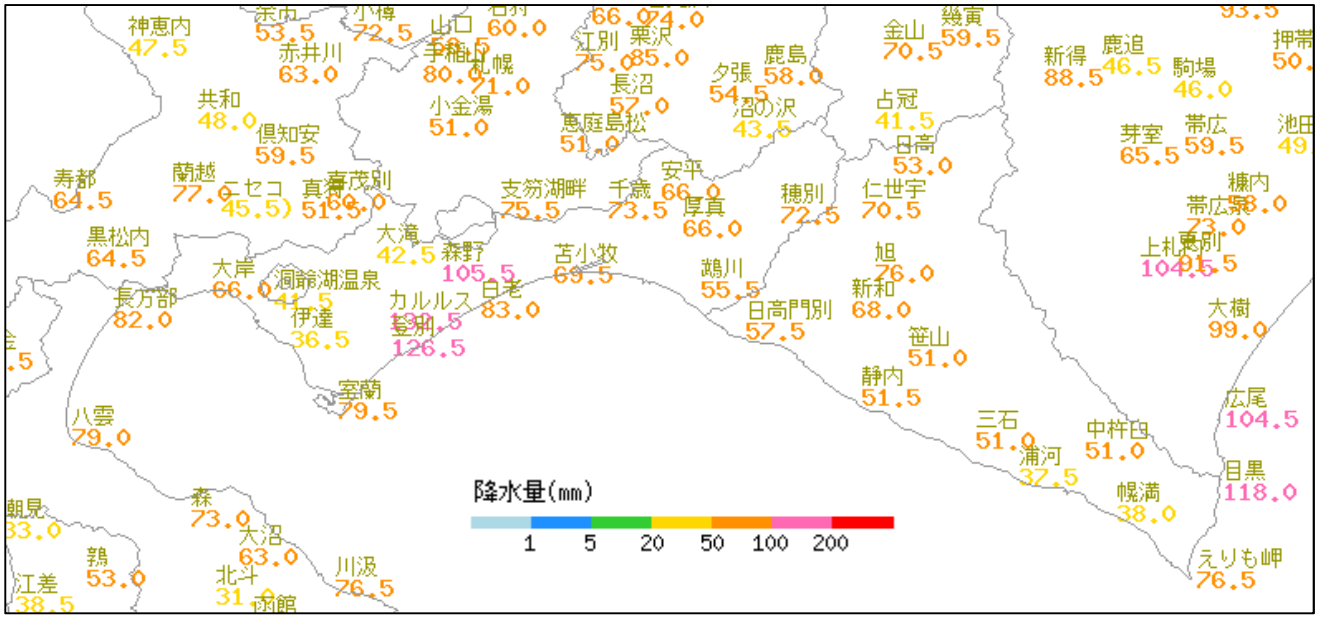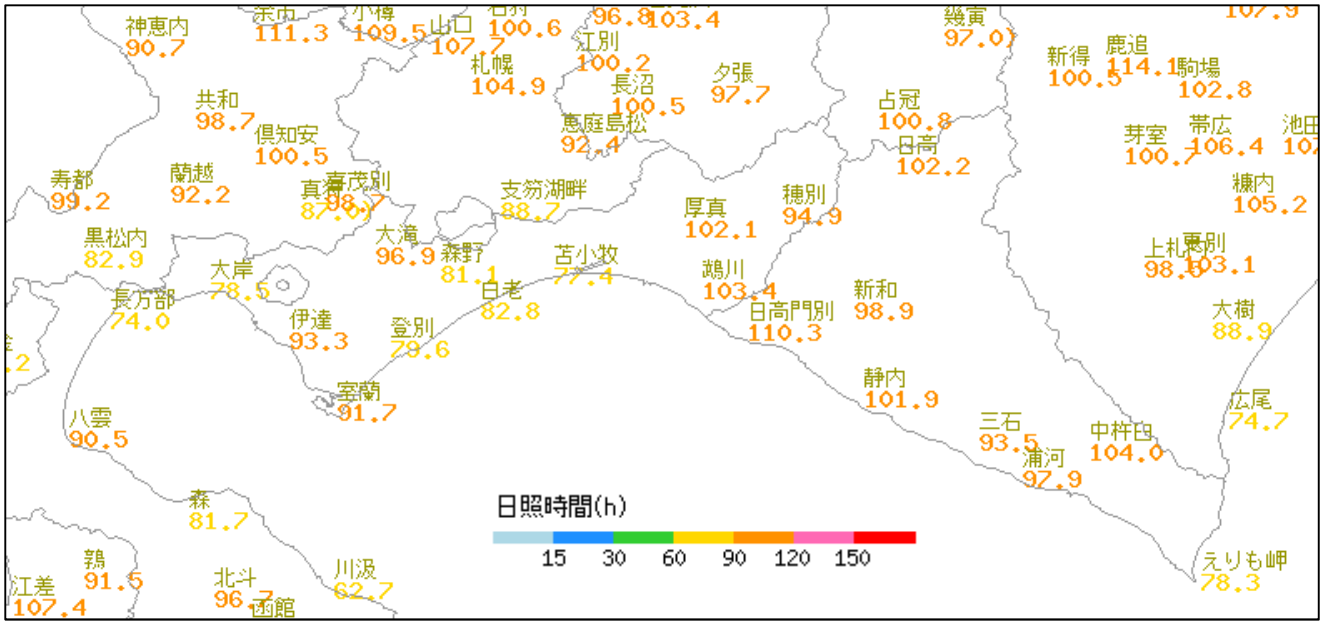
2020年８月16日～８月31日の気象分布図